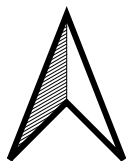



Zmiana miejscowego planu zagospodarowania przestrzennego terenu w rejonie ulicy Zbożowej w Kostrzynie, gm. Kostrzyn

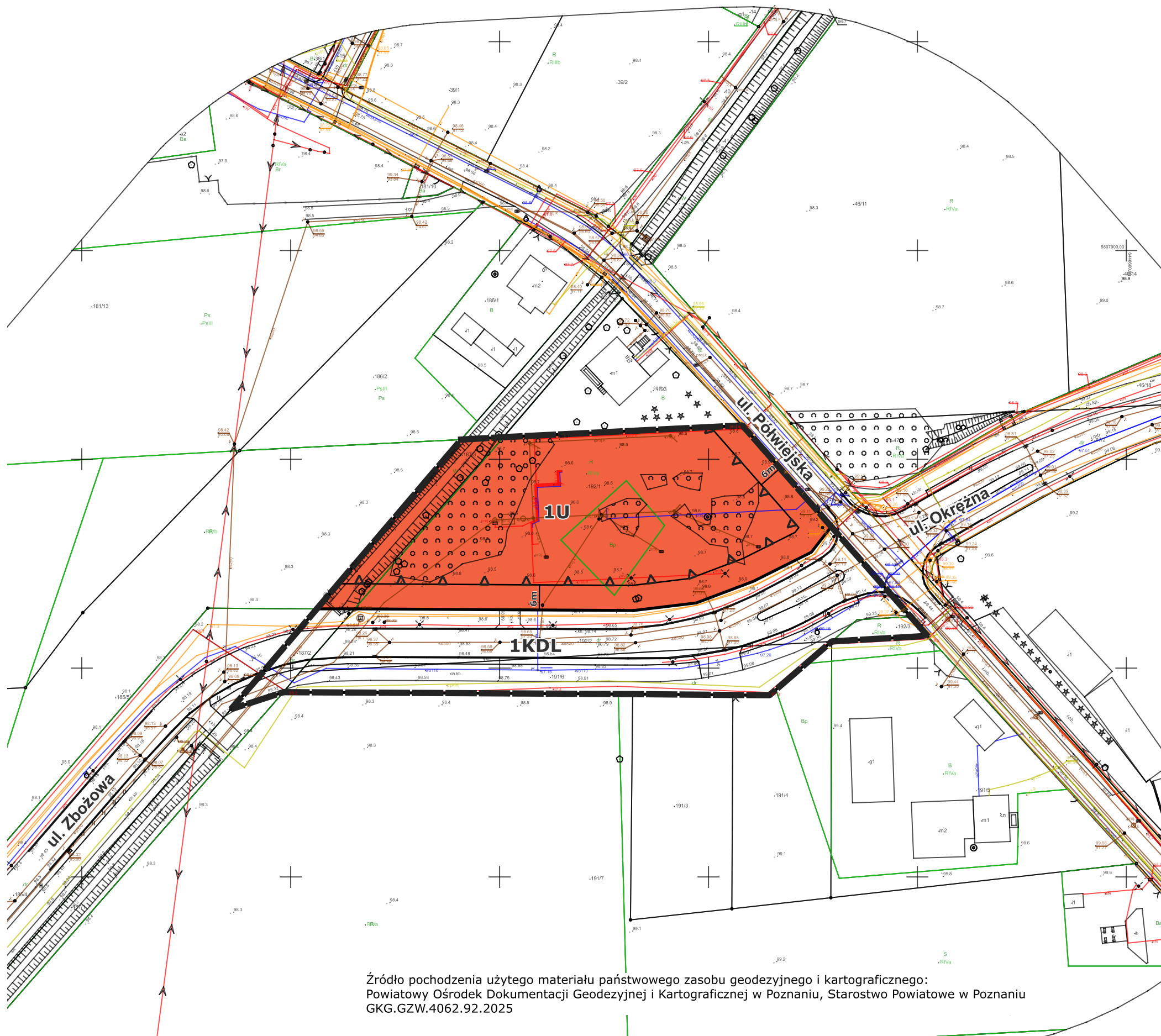
Załącznik nr 1
do uchwały nr XXVI/229/2026 Rady Miejskiej Gminy Kostrzyn z dnia 30 marca 2026 r.
opublikowanej w Dz. Urz. Woj. Wlkp. z dnia r. poz.



skala 1:1000








układ PL-ETRF2000 (strefa 6)



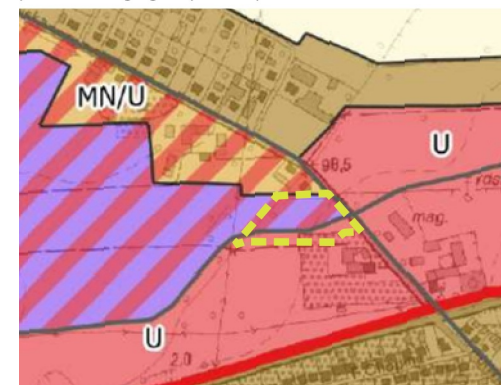
Źródło pochodzenia użytego materiału państwowego zasobu geodezyjnego i kartograficznego:
Powiatowy Ośrodek Dokumentacji Geodezyjnej i Kartograficznej w Poznaniu, Starostwo Powiatowe w Poznaniu
GKG.GZW.4062.92.2025




Oznaczenia:

-  granica obszaru objętego miejscowym planem zagospodarowania przestrzennego
-  linia rozgraniczająca tereny o różnym przeznaczeniu lub różnych zasadach zagospodarowania
-  nieprzekraczalna linia zabudowy
-  U - teren usług
-  KDL - teren drogi lokalnej

Teren objęty planem położony jest w granicach Głównego Zbiornika Wód Podziemnych nr 143 -
Subzbiornik Inowrocław-Gniezno

Studium uwarunkowań i kierunków zagospodarowania
przestrzennego gminy Kostrzyn skala 1:10000



-  granica obszaru objętego planem
-  U - tereny zabudowy usługowej
-  P/U - tereny zabudowy produkcyjno-magazynowej lub usługowej