

Zmiana miejscowego planu zagospodarowania przestrzennego terenu w Iwnie, gm. Kostrzyn

0 25 50 75 100 m skala 1:1000

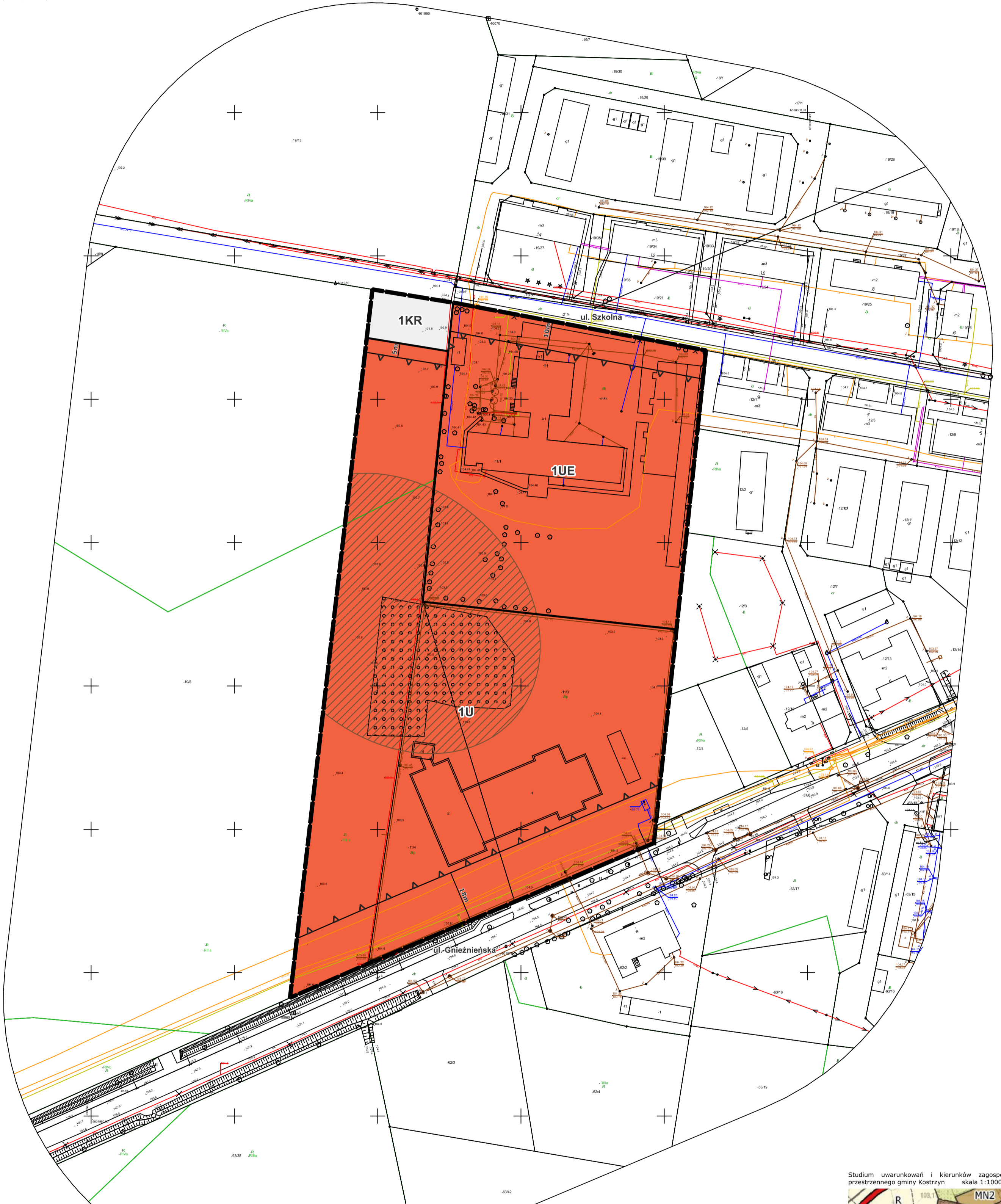
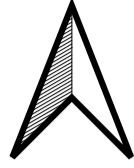
Załącznik nr 1
do uchwały nr XXVI/228/2026 Rady Miejskiej Gminy Kostrzyn z dnia 30 marca 2026 r.
opublikowanej w Dz. Urz. Woj. Wlkp. z dnia r. poz.

układ PL-ETRF2000 (strefa 6)








Źródło pochodzenia użytego materiału państwowego zasobu geodezyjnego i kartograficznego:
Powiatowy Ośrodek Dokumentacji Geodezyjnej i Kartograficznej w Poznaniu, Starostwo Powiatowe w Poznaniu
GKG.GZW.4062.146.2025

Mapa zasadnicza
Skala 1:500

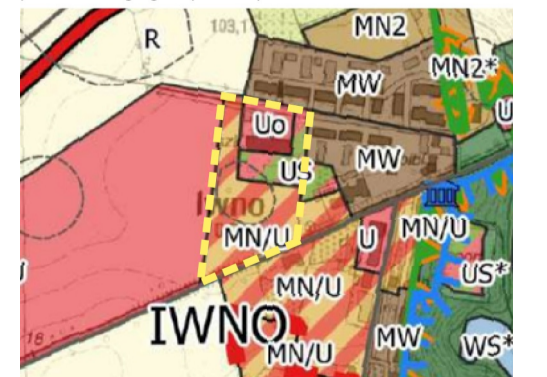
Województwo: Województwo wielkopolskie
Powiat: Powiat poznański
Jednostka ewid.: 302108_5 Kostrzyn - obszar wiejski
Obraz: 0008 hmo
UKL_wsp.: 2000_18
UKL_odn.: PL-EVRF2007-NH
Id_sprawy: GKG.GZW.4062.146.2025




Oznaczenia:

-  granica obszaru objętego miejscowym planem zagospodarowania przestrzennego
-  linia rozgraniczająca tereny o różnym przeznaczeniu lub różnych zasadach zagospodarowania
-  nieprzekraczalna linia zabudowy
-  U - teren usług
-  UE - teren usług edukacji
-  KR - teren komunikacji drogowej wewnętrznej
-  strefa ochrony konserwatorskiej stanowiska archeologicznego ujętego w gminnej ewidencji zabytków pod nr AZP 52-31/94

Studium uwarunkowań i kierunków zagospodarowania przestrzennego gminy Kostrzyn skala 1:10000



-  granica terenu objętego mpzp
- MN/U - tereny zabudowy mieszkaniowej jednorodzinnej lub usługowej
- Uo - tereny zabudowy usługowej - usług oświaty
- US - tereny usług sportu i rekreacji

Teren objęty planem położony jest w całości w granicach Głównego Zbiornika Wód Podziemnych nr 143 - Subzbiornik Inowrocław-Gniezno