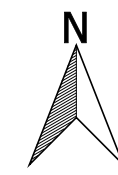


ZMIANA MIEJSCOWEGO PLANU ZAGOSPODAROWANIA PRZESTRZENNEGO TERENÓW ZABUDOWY MIESZKANIOWEJ I USŁUGOWEJ W GWIAZDOWIE - CZĘŚĆ G, GM. KOSTRZYN

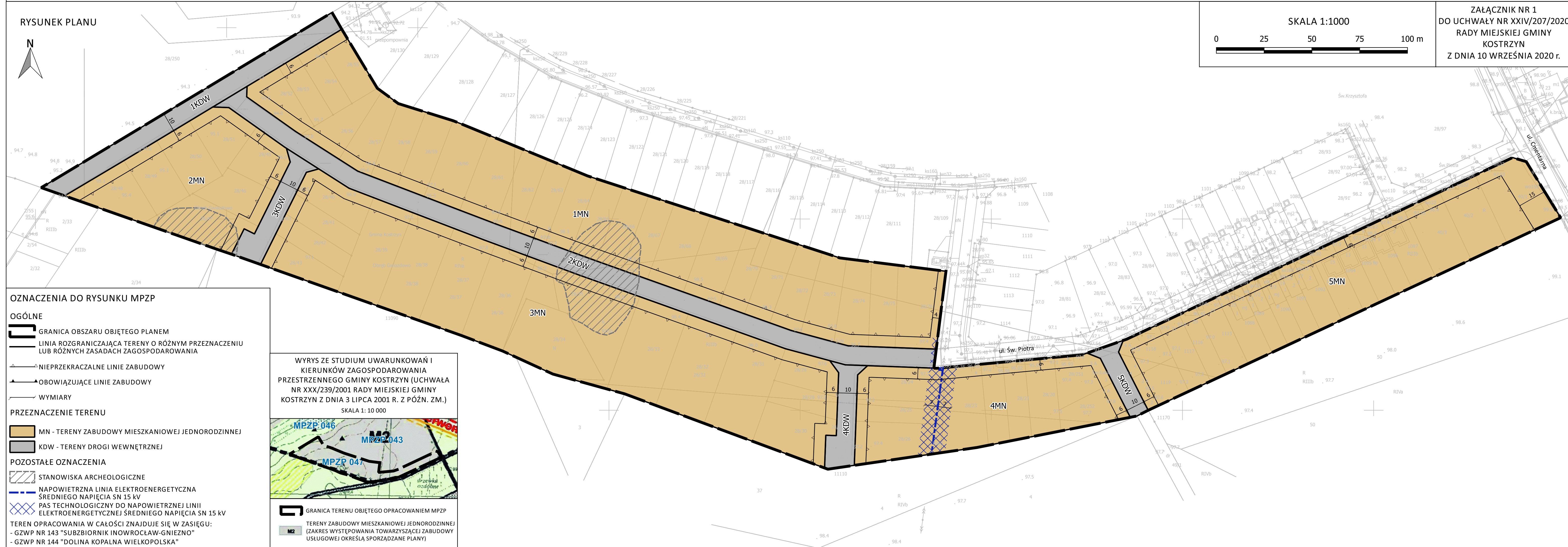
RYSUNEK PLANU



SKALA 1:1000



ZAŁĄCZNIK NR 1
DO UCHWAŁY NR XXIV/207/2020
RADY MIEJSKIEJ GMINY
KOSTRZYN
Z DNIA 10 WRZEŚNIA 2020 r.



OZNACZENIA DO RYSUNKU MPZP

OGÓLNE

- GRANICA OBSZARU OBJĘTEGO PLANEM
- LINIA ROZGRANICZAJĄCA TERENY O RÓŻNYM PRZEZNACZENIU LUB RÓŻNYCH ZASADACH ZAGOSPODAROWANIA

- NIEPRZEKRACZALNE LINIE ZABUDOWY
- OBOWIĄZUJĄCE LINIE ZABUDOWY
- WYMIARY

PRZEZNACZENIE TERENU

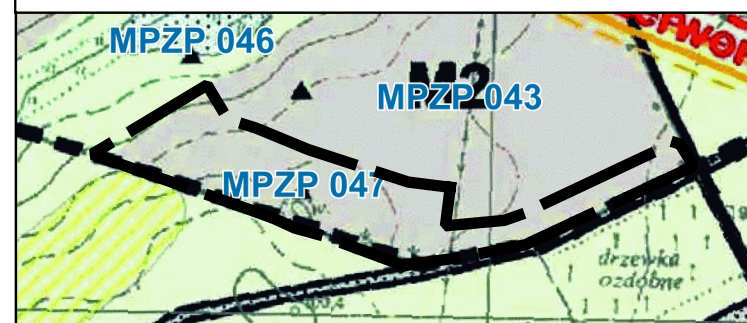
- MN - TERENY ZABUDOWY MIESZKANIOWEJ JEDNORODZINNEJ
- KDW - TERENY DROGI WEWNĘTRZNEJ

POZOSTAŁE OZNACZENIA

- STANOWISKA ARCHEOLOGICZNE
- NAWIETRZNA LINIA ELEKTROENERGETYCZNA ŚREDNIEGO NAPIĘCIA SN 15 kV
- PÁS TECHNOLOGICZNY DO NAWIETRZNEJ LINII ELEKTROENERGETYCZNEJ ŚREDNIEGO NAPIĘCIA SN 15 kV

TEREN OPRACOWANIA W CAŁOŚCI ZNAJDUJE SIĘ W ZASIĘGU:
- GZWP NR 143 "SUBZBIORNIK INOWROCŁAW-GNIEZNO"
- GZWP NR 144 "DOLINA KOPALNA WIELKOPOLSKA"

WYRYS ZE STUDIUM UWARUNKOWAŃ I KIERUNKÓW ZAGOSPODAROWANIA PRZESTRZENNEGO GMINY KOSTRZYN (UCHWAŁA NR XXX/239/2001 RADY MIEJSKIEJ GMINY KOSTRZYN Z DNIA 3 LIPCA 2001 R. Z PÓŹN. ZM.)
SKALA 1: 10 000



- GRANICA TERENU OBJĘTEGO OPRACOWANIEM MPZP
- TERENY ZABUDOWY MIESZKANIOWEJ JEDNORODZINNEJ (ZAKRES WYSTĘPOWANIA TOWARZYSZĄCEJ ZABUDOWY USŁUGOWEJ OKREŚLĄ SPORZĄDZANE PLANY)