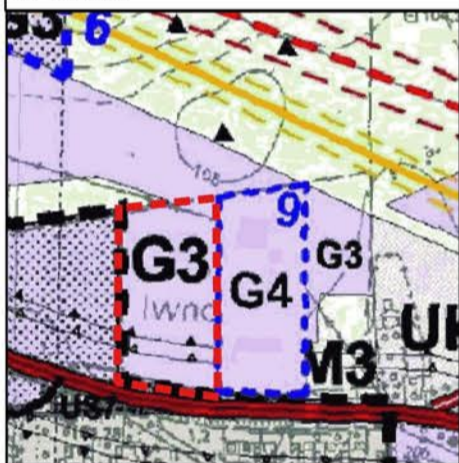


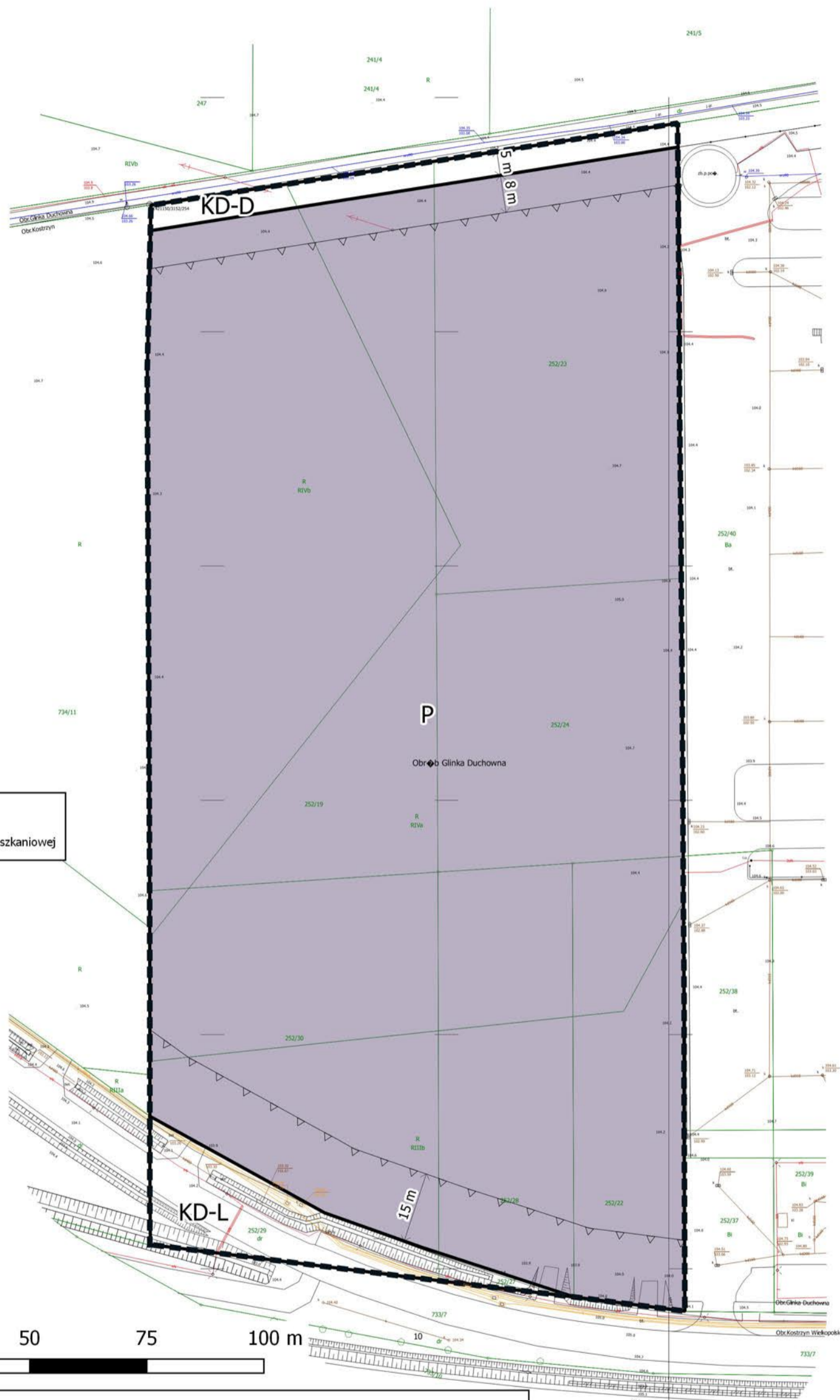
Miejscowy plan zagospodarowania przestrzennego obszaru aktywizacji gospodarczej w Glince Duchownej przy ulicy Krajowej, gm. Kostrzyn

Załącznik nr 1
DO UCHWAŁY NR VII/66/2019
Rady Miejskiej Gminy Kostrzyn
z dnia 25 kwietnia 2019 r.


WYRYS ZE STUDIUM
UWARUNKOWAŃ I KIERUNKÓW
ZAGOSPODAROWANIA
PRZESTRZENNEGO GMINY
KOSTRZYN
1: 10 000



--- granica miejscowego planu
■ G3 - teren dużego biznesu bez prawa zabudowy mieszkaniowej



1:1 000



Legenda

- granica miejscowego planu zagospodarowania przestrzennego
- linie rozgraniczające tereny o różnym przeznaczeniu lub różnych zasadach zagospodarowania
- △— nieprzekraczalne linie zabudowy
- P - teren obiektów produkcyjnych, składów i magazynów
- KD-L - teren drogi publicznej, klasy lokalnej
- KD-D - teren drogi publicznej, klasy dojazdowej