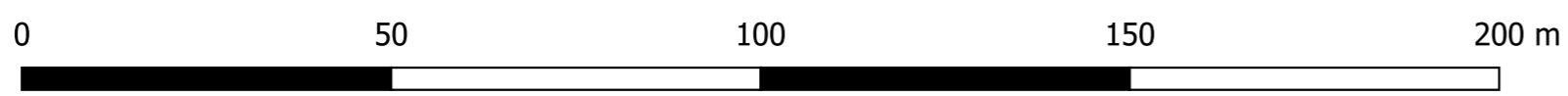



Zmiana miejscowego planu zagospodarowania przestrzennego terenów w rejonie ulic Żeromskiego i Grunwaldzkiej w Kostrzynie, gm. Kostrzyn

skala 1:1000



Załącznik nr 1
do uchwały nr LXV/594/2023 Rady Miejskiej Gminy Kostrzyn z dnia 15 czerwca 2023 r.
opublikowanej w Dz. Urz. Woj. Wlkp. z dnia r. poz.



układ PL-ETRF2000 (strefa 6)

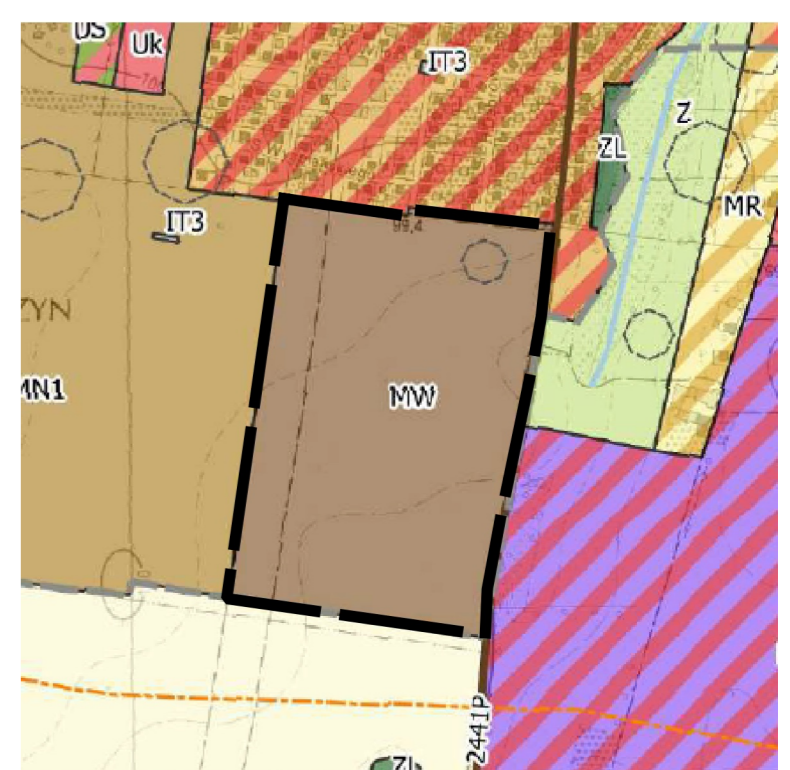
Źródło pochodzenia użytego materiału państwowego zasobu
geodezyjnego i kartograficznego:
Powiatowy Ośrodek Dokumentacji Geodezyjnej i Kartograficznej
w Poznaniu, Starostwo Powiatowe w Poznaniu



Oznaczenia:

- granica obszaru objętego miejscowym planem zagospodarowania przestrzennego
- linia rozgraniczająca tereny o różnym przeznaczeniu lub różnych zasadach zagospodarowania
- nieprzekraczalna linia zabudowy
- MW - teren zabudowy mieszkaniowej wielorodzinnej
- MW-U - teren zabudowy mieszkaniowej wielorodzinnej lub usługowej
- ZP - teren zieleni urządzonej
- KDL - teren drogi lokalnej
- KR - teren komunikacji drogowej wewnętrznej
- strefa lokalizacji dominanty architektonicznej
- strefa ochrony konserwatorskiej stanowiska archeologicznego ujętego w gminnej ewidencji zabytków pod nr AZP 53-30/221

Studium uwarunkowań i kierunków zagospodarowania
przestrzennego Gminy Kostrzyn
skala 1:10000



Teren objęty planem położony jest w granicach Głównego Zbiornika Wód Podziemnych nr 143 - Subzbiornik Inowrocław-Gniezno

granica obszaru objętego planem
 MW - tereny zabudowy mieszkaniowej wielorodzinnej