

Zmiana miejscowego planu zagospodarowania przestrzennego terenów przy ul. Mickiewicza w Kostrzynie, gm. Kostrzyn

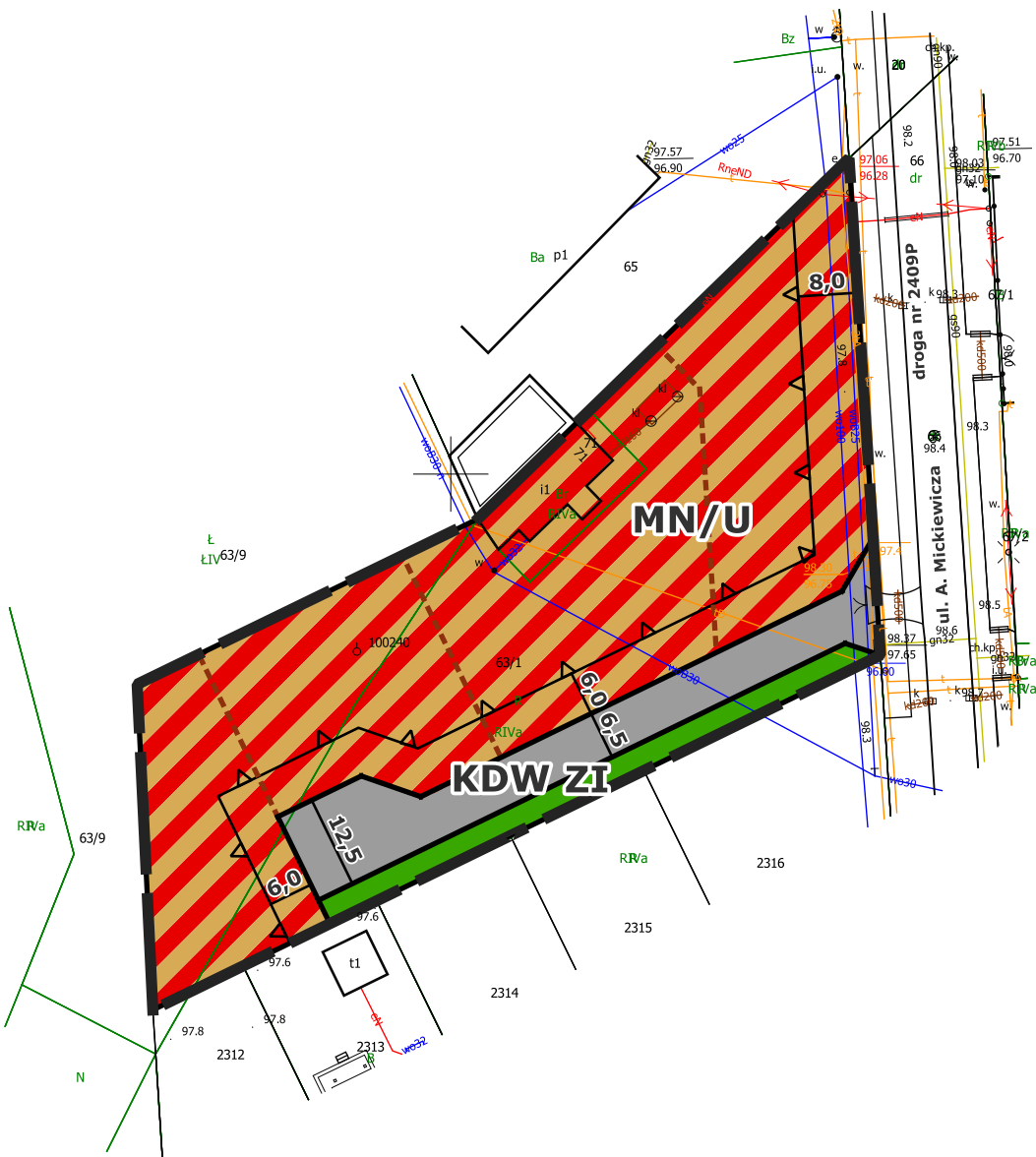
skala 1:1000

0 25 50 75 100 m



Załącznik nr 1


do uchwały nr LXV/593/2023 Rady Miejskiej Gminy Kostrzyn z dnia 15 czerwca 2023 r. opublikowanej w Dz. Urz. Woj. Wlkp. z dnia r. poz.



Oznaczenia:



granica terenu objętego planem



linie rozgraniczające tereny o różnym przeznaczeniu lub różnych zasadach zagospodarowania



nieprzekraczalne linie zabudowy



MN/U - teren zabudowy mieszkaniowej jednorodzinnej lub usługowej



KDW - teren drogi wewnętrznej



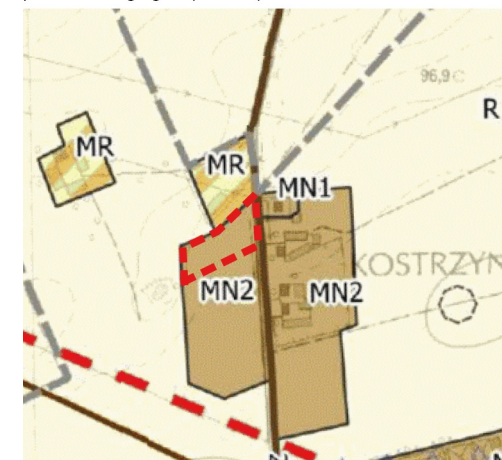
ZI - teren zieleni izolacyjnej



proponowane linie podziału działki

Teren objęty planem położony jest w granicach Głównych Zbiorników Wód Podziemnych nr 143 - Subzbiornik Inowrocław-Gniezno oraz nr 144 - Dolina Kopalna Wielkopolska

Studium uwarunkowań i kierunków zagospodarowania przestrzennego gminy Kostrzyn skala 1:10000



granica obszaru objętego planem

MN2 - tereny zabudowy mieszkaniowej jednorodzinnej - ekstensywnej