

# Miejscowy plan zagospodarowania przestrzennego terenów w Sannikach, gm. Kostrzyn



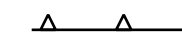








0 25 50 75 100 m skala 1:1000



układ PL-ETRF2000 (strefa 6)

Załącznik nr 1  
do uchwały nr LXV/591/2023 Rady Miejskiej Gminy Kostrzyn z dnia 15 czerwca 2023 r.  
opublikowanej w Dz. Urz. Woj. Wlkp. z dnia ..... r. poz. ....

## Oznaczenia:

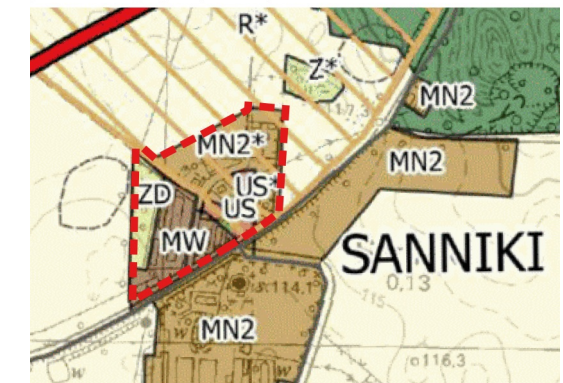
-  granica obszaru objętego miejscowym planem zagospodarowania przestrzennego
-  linie rozgraniczające tereny o różnym przeznaczeniu lub różnych zasadach zagospodarowania
-  nieprzekraczalne linie zabudowy
-  MW - teren zabudowy mieszkaniowej wielorodzinnej
-  US - teren usług sportu i rekreacji
-  ZD - teren ogrodów działkowych
-  ZP - teren zieleni urządzonej
-  KOG - teren garażu
-  KR - teren komunikacji drogowej wewnętrznej
-  budynki wpisane do Gminnej Ewidencji Zabytków
-  granica otuliny Parku Krajobrazowego Promno


Teren objęty planem położony jest w granicach Głównych Zbiorników Wód Podziemnych nr 143 - Subzbiornik Inowrocław-Gniezno oraz nr 144 - Dolina Kopalna Wielkopolska



Źródło pochodzenia użytego materiału państwowego zasobu geodezyjnego i kartograficznego:  
Powiatowy Ośrodek Dokumentacji Geodezyjnej i Kartograficznej w Poznaniu, Starostwo Powiatowe w Poznaniu

Studium uwarunkowań i kierunków zagospodarowania przestrzennego gminy Kostrzyn skala 1:10000



 granica obszaru objętego planem

MN2 - tereny zabudowy mieszkaniowej jednorodzinnej - ekstensywnej  
MW - tereny zabudowy mieszkaniowej wielorodzinnej  
US - teren usług sportu i rekreacji  
ZD - tereny ogródków działkowych  
\* - położone w części lub w całości na obszarze Natura 2000 lub Parku Krajobrazowego