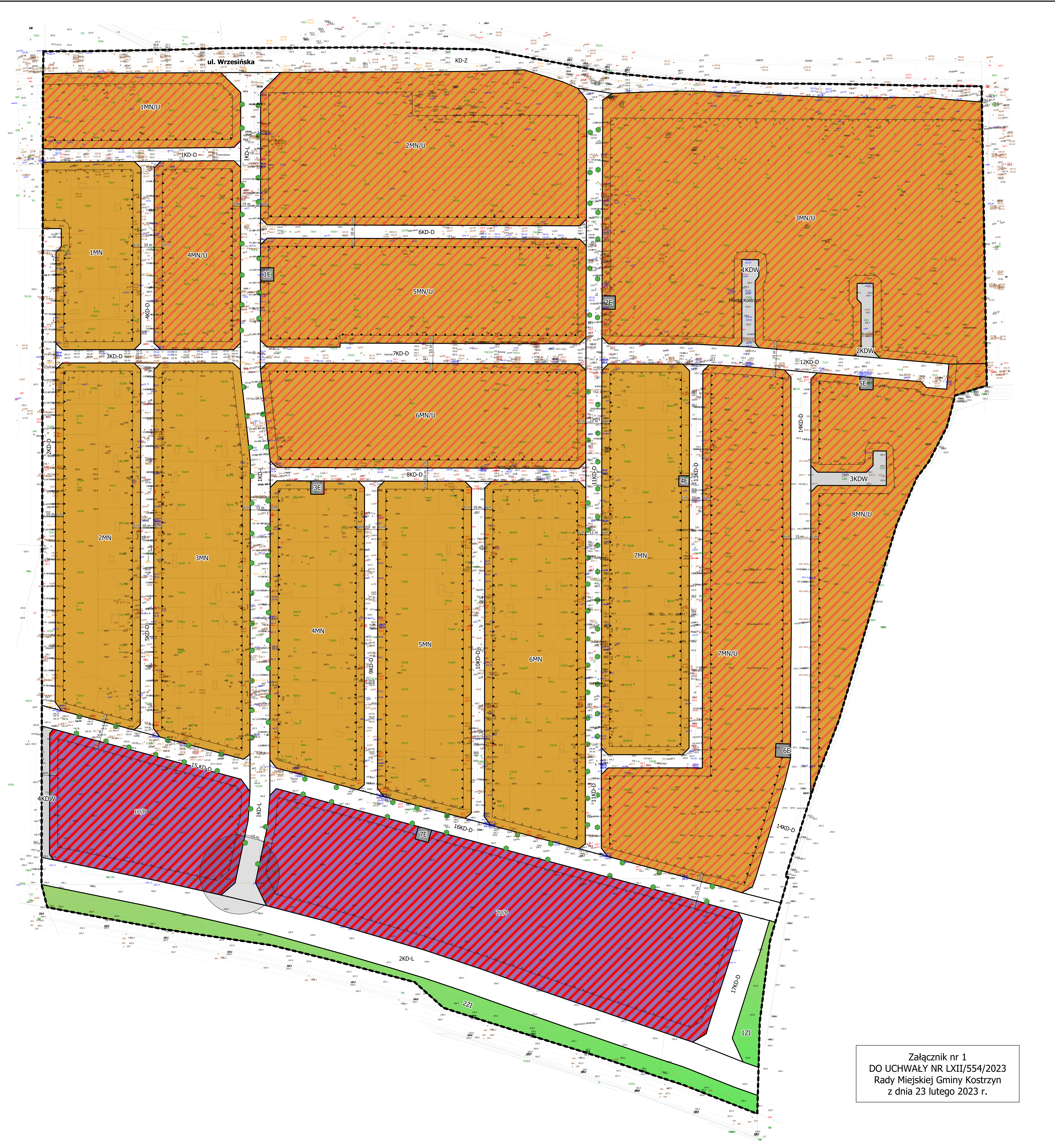
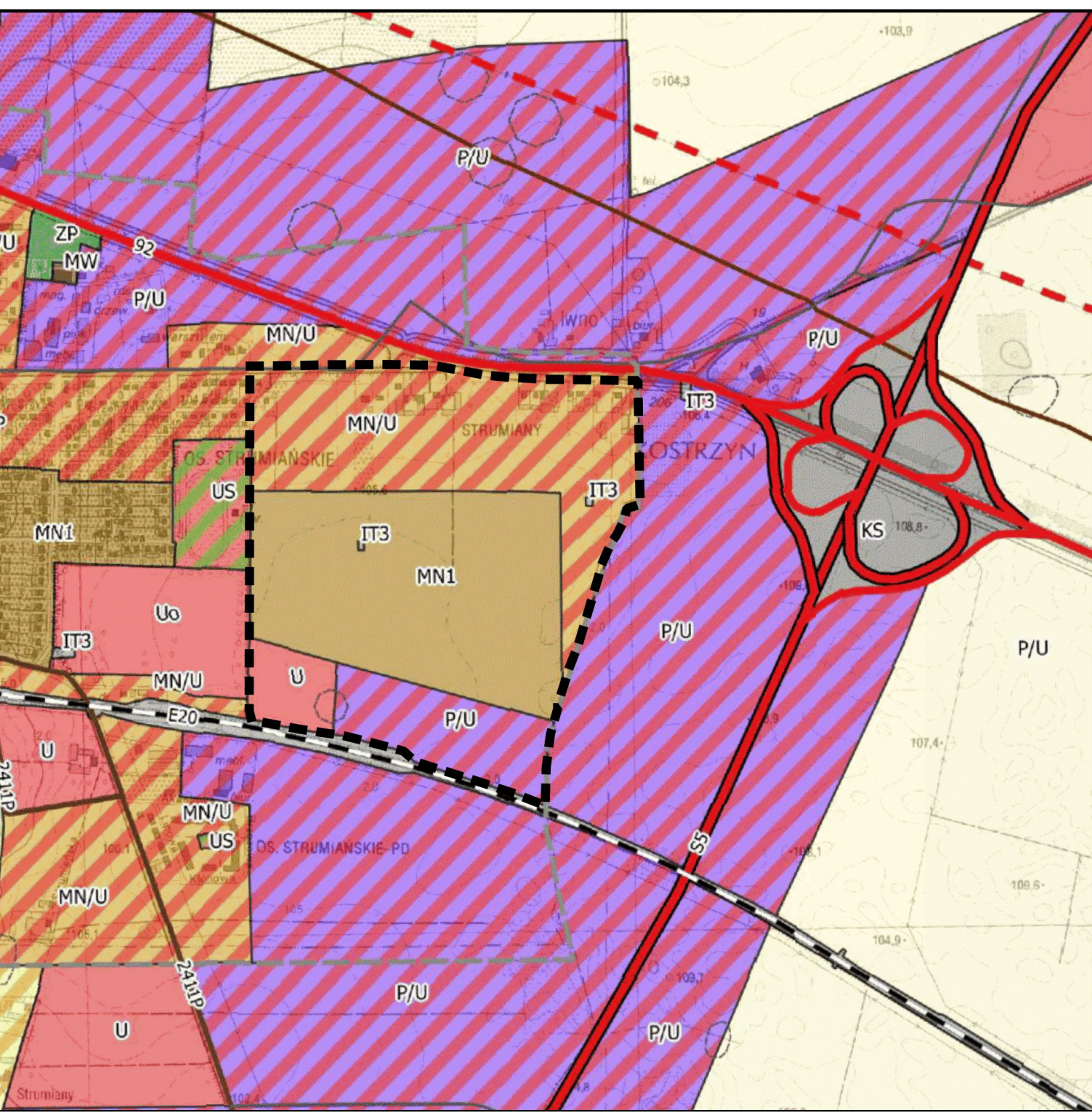


Miejscowy plan zagospodarowania przestrzennego terenów w rejonie ulicy Wrzesińskiej w Kostrzynie, gm. Kostrzyn

- Legenda:
- granica obszaru objętego planem
 - linie rozgraniczające tereny o różnym przeznaczeniu lub różnych zasadach zagospodarowania
 - ↔ obowiązujące linie zabudowy
 - ↔ nieprzekraczalne linie zabudowy
 - MN - tereny zabudowy mieszkaniowej jednorodzinnej
 - MN/U - tereny zabudowy mieszkaniowej jednorodzinnej z dopuszczeniem usług
 - U/P - tereny usług, składów i magazynów
 - ZI - tereny zieleni izolacyjnej
 - E - tereny infrastruktury technicznej - elektroenergetyka
 - KD-Z - teren drogi publicznej klasy zbiorczej
 - KD-L - tereny dróg publicznych klasy lokalnej
 - KD-D - tereny dróg publicznych klasy dojazdowej
 - KDW - tereny dróg wewnętrznych
 - teren ochrony konserwatorskiej stanowiska archeologicznego ujętego w gminnej ewidencji zabytków pod nr AZP 53-30/219
 - orientacyjna lokalizacja drzew




Wyrys ze Studium uwarunkowań i kierunów zagospodarowania przestrzennego gminy Kostrzyn, 1: 10 000



- granica miejscowego planu zagospodarowania przestrzennego
- MN1 - TERENY ZABUDOWY MIESZKANOWEJ JEDNORODZINNEJ - INTENSYWNEJ
- MN/U - TERENY ZABUDOWY MIESZKANOWEJ JEDNORODZINNEJ LUB USŁUGOWEJ
- U - TERENY ZABUDOWY USŁUGOWEJ
- P/U - TERENY ZABUDOWY PRODUKCYJNO-MAGAZYNOWEJ LUB USŁUGOWEJ
- TERENY INFRASTRUKTURY TECHNICZNEJ
- IT1 - KANALIZACJI SANITARNEJ
- IT2 - WODOCIĄGOWEJ
- IT3 - ELEKTROENERGETYCZNEJ
- IT4 - GAZOWICZEJ
- IT5 - TELETECHNICZNEJ



1: 1000



Załącznik nr 1
DO UCHWAŁY NR LXII/554/2023
Rady Miejskiej Gminy Kostrzyn
z dnia 23 lutego 2023 r.