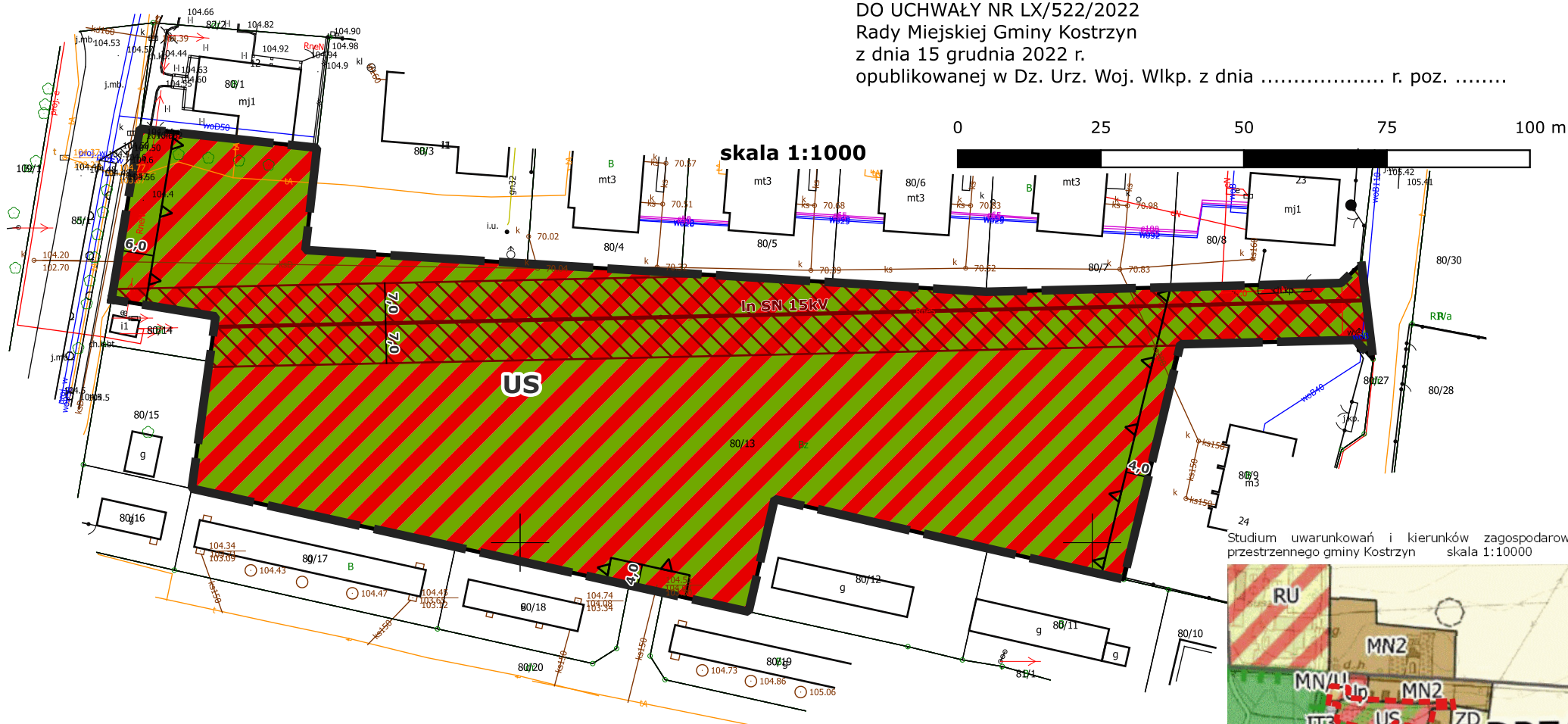
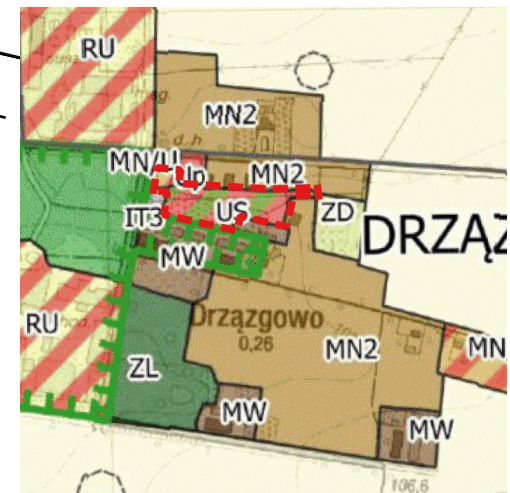


Miejscowy plan zagospodarowania przestrzennego terenów w Drżągowie, gm. Kostrzyn







Załącznik 1
DO UCHWAŁY NR LX/522/2022
Rady Miejskiej Gminy Kostrzyn
z dnia 15 grudnia 2022 r.
opublikowanej w Dz. Urz. Woj. Wlkp. z dnia r. poz.




Studium uwarunkowań i kierunków zagospodarowania przestrzennego gminy Kostrzyn skala 1:10000



Oznaczenia:

-  granica obszaru objętego planem
-  linie rozgraniczające tereny o różnym przeznaczeniu lub różnych zasadach zagospodarowania
-  nieprzekraczalne linie zabudowy
-  US - teren sportu i rekreacji
-  linia elektroenergetyczna średniego napięcia
-  pas techniczny linii elektroenergetycznej

 granica terenu objętego planem

US - teren usług sportu i rekreacji
MN/U - tereny zabudowy mieszkaniowej jednorodzinnej lub usługowej

Teren objęty planem położony jest w granicach Głównego Zbiornika Wód Podziemnych nr 143 - Subzbiornik Inowrocław-Gniezno