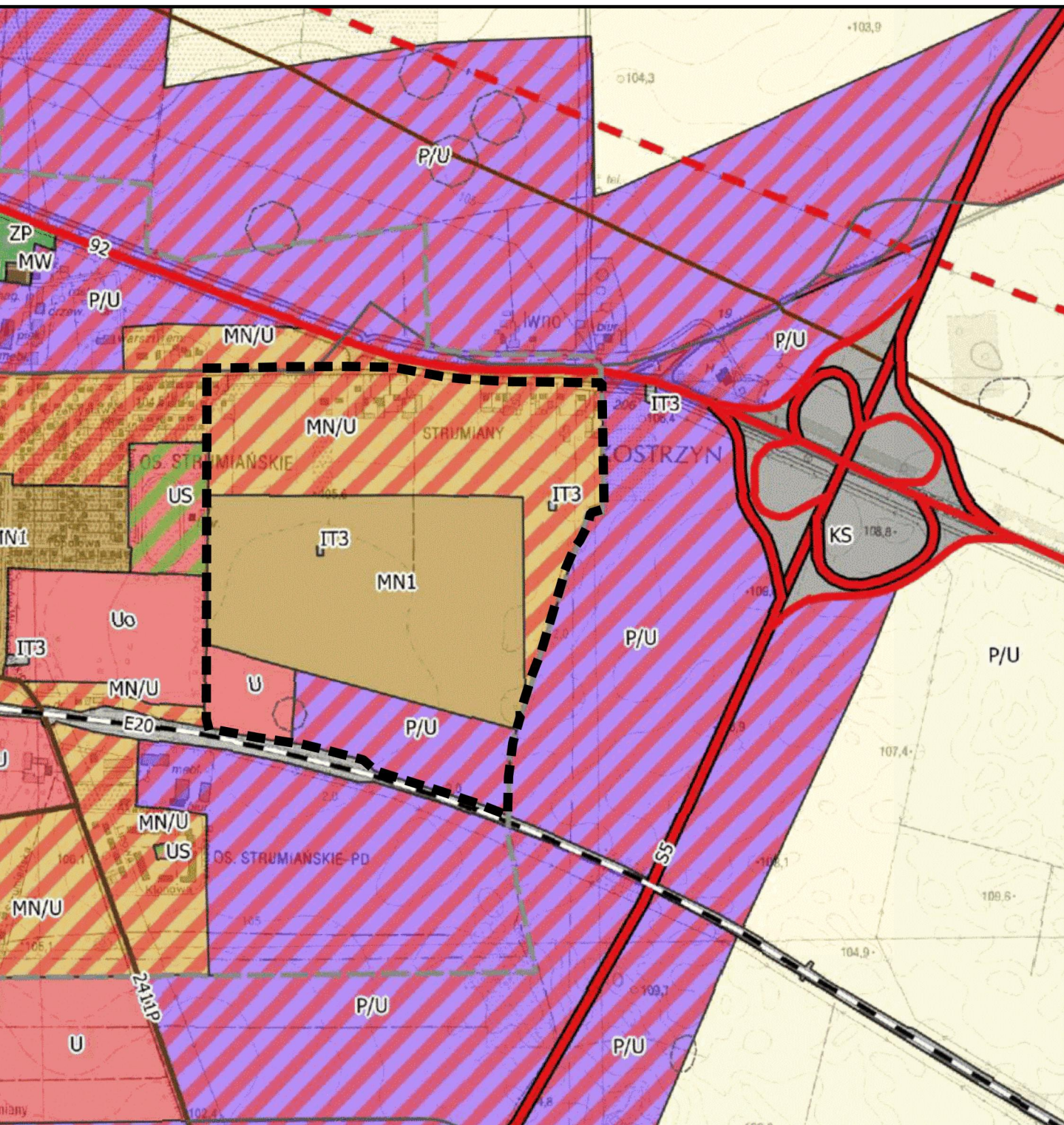


# Miejscowy plan zagospodarowania przestrzennego terenów w rejonie ulicy Wrzesińskiej w Kostrzynie, gm. Kostrzyn

- Legenda:
- granica obszaru objętego planem
  - linie rozgraniczające tereny o różnym przeznaczeniu lub różnych zasadach zagospodarowania
  - ↗ obowiązujące linie zabudowy
  - ↖ nieprzekraczalne linie zabudowy
  - MN - tereny zabudowy mieszkaniowej jednorodzinnej
  - MN/U - tereny zabudowy mieszkaniowej jednorodzinnej z dopuszczeniem usług
  - U/P - tereny usług, składów i magazynów
  - ZI - tereny zieleni izolacyjnej
  - E - tereny infrastruktury technicznej - elektroenergetyka
  - KD-Z - teren drogi publicznej klasy zbiorczej
  - KD-L - tereny dróg publicznych klasy lokalnej
  - KD-D - tereny dróg publicznych klasy dojazdowej
  - KDW - tereny dróg wewnętrznych
  - teren ochrony konserwatorskiej stanowiska archeologicznego ujętego w gminnej ewidencji zabytków pod nr AZP 53-30/219
  - orientacyjna lokalizacja drzew

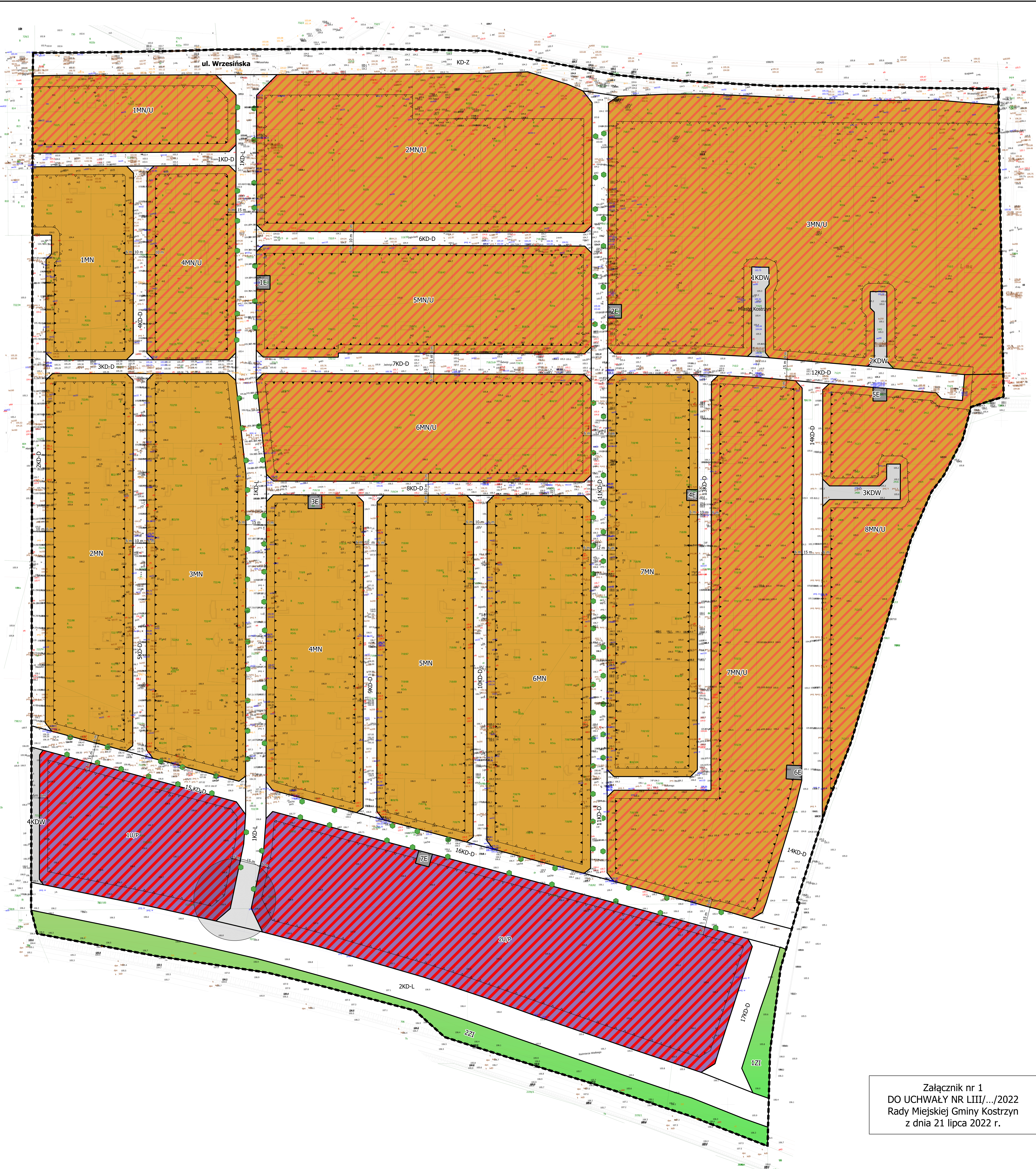

Wyrys ze Studium uwarunkowań i kierunów zagospodarowania przestrzennego gminy Kostrzyn, 1: 10 000



- granica miejscowego planu zagospodarowania przestrzennego
  - MN1 - TERENY ZABUDOWY MIESZKANIOWEJ JEDNORODZINNEJ - INTENSYWNEJ
  - MN/U - TERENY ZABUDOWY MIESZKANIOWEJ JEDNORODZINNEJ LUB USŁUGOWEJ
  - U - TERENY ZABUDOWY USŁUGOWEJ
  - P/U - TERENY ZABUDOWY PRODUKCYJNO-MAGAZYNOWEJ LUB USŁUGOWEJ
- TERENY INFRASTRUKTURY TECHNICZNEJ
- IT1 - KANALIZACJI SANITARNEJ
  - IT2 - WODOCIAGOWEJ
  - IT3 - ELEKTROENERGETYCZNEJ
  - IT4 - GAZOWNICZEJ
  - IT5 - TELETECHNICZNEJ



1: 1000



Załącznik nr 1  
DO UCHWAŁY NR LIII/.../2022  
Rady Miejskiej Gminy Kostrzyn  
z dnia 21 lipca 2022 r.