



SOŁECKA STRATEGIA ROZWOJU WSI SOKOLNIKI

w gminie Kostrzyn

na lata styczeń 2022- styczeń 2027



Dokument sporządzony przez przedstawicieli
Manueli Kotarskiej, Marty Wajcht, Doroty Jadowskiej,
Moniki Andrzejewskiej, Adama Sitka

z udziałem moderatorów: Niny Kropidłowskiej i Anity Kubickiej

Styczeń 2022

SPIS TREŚCI


WPROWADZENIE	3
KARTA DIAGNOZY ZAAWANSOWANIA ODNOWY WSI	4
SPRAWOZDANIE Z WIZJI W TERENIE	7
ANALIZA ZASOBÓW	10
ANALIZA SWOT	16
ANALIZA POTENCJAŁU	18
WIZJA WSI	20
PROGRAM DŁUGOTERMINOWY ODNOWY WSI	21
PROGRAM KRÓTKOTERMINOWY ODNOWY WSI NA OKRES 12 MIESIĘCY	24

WPROWADZENIE

Niniejszy dokument powstał w wyniku prac zespołu osób członków Grupy Odnowy Wsi - **sołectwa Sokolniki**, biorących udział w warsztatach w Urzędzie Miejskim w Kostrzynie w dniach 17-18 grudnia 2021 r. w ramach programu „Wielkopolska Odnowa Wsi 2020 +” - na zlecenie Gminy Kostrzyn.

W toku prac na strategią rozwoju wsi zrealizowano następujące etapy:
Moderatorzy w osobach Anita Kubicka, Nina Kropidłowska dokonały wizji wsi,

- poznały zasoby wsi [dok. fot.],
- poznały grupę odnowy wsi,
- wykonane zostały karty diagnozy.
- ustalono cechy wyróżniające - na podstawie analizy zasobów,
- dokonano analizy SWOT - analiza mocnych i słabych stron wsi oraz szans i zagrożeń płynących z otoczenia,
- określony został potencjału rozwojowy: w systemie kluczowych obszarów odnowy wsi: standard, jakość, byt, tożsamość,
- sformułowano wizję wsi (hasłową i opisową) - z wykorzystaniem cech wyróżniających, w odniesieniu do kluczowych obszarów odnowy wsi.
- zbudowano plan odnowy wsi – tzw. soleckiej strategii rozwoju (program długoterminowy na okres ok. 5 lat, wyczerpuje treść wizji, wykorzystuje cechy wyróżniające, eliminuje bariery),
- Zbudowano program krótkoterminowy (na okres 2 lat).



Warsztaty z budowania Solecckiej Strategii Rozwoju Wsi, 17-18 grudnia 2021 r.
Urząd Miejski w Kostrzynie

KARTA DIAGNOZY ZAAWANSOWANIA ODNOWY WSI
wraz ze sprawozdaniem z wizji w terenie

Gmina: **KOSTRZYN**Sołectwo: **SOKOLNIKI**Liczba mieszkańców: **113**

Faza odnowy	Zakres działań	*	Rozwój organizacyjny	*	Sterowanie rozwojem	*
	brak działań		istnieje tylko rada sołecka		brak planowania działań w wymiarze całej wsi	X
	działania fragment. lub dotyczące wąskiej grupy		rozproszone działanie organizacji			
A Inicjacja	działania spontaniczne	X	zawiązana grupa odnowy wsi	X	opracowanie planu i programu odnowy dla całej wsi	
	porządkowanie wsi					
	projekty startowe (z programu krótkoterminowego)	X	podejmuje się kroki na rzecz skoordynowania działań organizacji we wsi		planowanie w krótkim horyzoncie czasowym	X
	przekonywanie mieszkańców do idei odnowy wsi i integrowanie wokół pierwszych przedsięwzięć	X				
B Początkowa	różnorodne projekty (z programu długoterminowego) nastawione na usunięcie podstawowych barier i zaspokojenie głównych potrzeb		liczna grupa odnowy wsi (skupia przedstawicieli organizacji i instytucji)		systematyczne planowanie działań, (np. roczne plany rzeczowo-finansowe, kalendarze imprez)	
			zawiązane stowarzyszenie na rzecz rozwoju (odnowy) wsi		wykorzystywanie gminnych instrumentów wsparcia	X

	pobudzenie mieszkańców do odnowy własnych posesji		skoordynowane działanie organizacji obecnych we wsi		proste instrumenty komunikacji wewnętrznej	
C Zaawansowana	projekty jakościowo zmieniające kluczowe obszary życia oraz kształtujące strukturę wsi		„koalicja” organizacji i instytucji na rzecz odnowy wsi		projektowanie działań (projekty)	
	projekty wyróżniające wieś, kształtuje się centrum wiejskie		liczne stowarzyszenie odnowy wsi		pozyskiwanie środków zewnętrznych	
	powszechne zaangażowanie mieszkańców w projekty publiczne		animacja aktywności poszczególnych grup mieszkańców		systematyczne planowanie rozwoju (aktualizowanie planu i programu odnowy wsi)	
	powszechna odnowa prywatnych posesji			rozwinięta komunikacja wewnętrzna		promocja wsi
D Całościowa	lokalnie oraz regionalnie powiązane ze sobą projekty wywołujące efekt synergiczny (nacisk na tworzenie miejsc pracy)		stowarzyszenie odnowy wsi instytucją rozwoju lokalnego (Centrum Aktywności Lokalnej)		kompleksowe i szczegółowe planowanie przestrzenne	
	ukształtowane „centrum wiejskie”		rozwój wsi oparty na aktywności kluczowych grup mieszkańców (rolników, przedsiębiorców, młodzieży, kobiet) i stowarzyszeń		powszechny udział grup mieszkańców w strategicznym planowaniu rozwoju	

	świadome kształtowanie czynników rozwoju (np. wykorzystania odnawialnych energii)				rozwinięta promocja oraz komunikacja z otoczeniem	
	projekty kreujące „wieś tematyczną”				instrumenty wsparcia działań prywatnych	
	dostosowanie projektów prywatnych do programu odnowy wsi					

Wstaw X gdy spełnia warunek

Sprawozdanie z wizji w terenie

Miejsce i data przeprowadzenia wizji: Sokolniki, 10 grudnia 2021 r.

Uczestnicy: Dorota Jadowska – sołtys, Anita Kubicka, Nina Kropidłowska – Moderatorzy.

Krótką charakterystyką wsi: *(aktywność mieszkańców, funkcjonujące organizacje pozarządowe, infrastruktura, charakter zabudowy, fundusze)*

Sołectwo Sokolniki położone jest w gminie Kostrzyn, w powiecie poznańskim w województwie wielkopolskim. W sołectwie znajduje się niewielka świetlica, którą obecnie zawiaduje sołtys. Przy świetlicy jest także niewielki plac zabaw dla dzieci. Do dyspozycji mieszkańców jest plac przy świetlicy. W niewielkiej odległości od świetlicy znajduje się niezagospodarowany staw. W sołectwie jest także niezagospodarowany las. Elementem wyróżniającym są dwa bocianie gniazda. Mieszkańcy dbają także o piękną figurę św. Antoniego. W miejscowości znajduje się także budynek po byłym Państwowym Gospodarstwie Rolnym obecnie znajduje się w rękach prywatnych. Nie ma tu firm produkcyjnych ani wielu miejsc pracy. W większości mieszkańcy pracują poza sołectwem. Jest tu niewiele gospodarstw rolnych. Nie ma tu sklepu spożywczego ani też innej instytucji.

Z przeprowadzonej wizji w terenie sporządzono dokumentację fotograficzną.



Świetlica wiejska



Wnętrze świetlicy



Plac zabaw przy świetlicy




Staw



Miejscowy lasek



Bocianie gniazda



Przydrożna figura



Budynki po byłym SKR



Główna droga w sołectwie

Data: 10 grudnia 2021 r.

Sporządziła: Anita Kubicka

SOLECKA STRATEGIA ROZWOJU dla sołectwa Sokolniki w gminie Kostrzyn wypracowana przez GOW na warsztatach w ramach programu UMWW - Wielkopolska Odnowa Wsi 2020+

ANALIZA ZASOBÓW

ANALIZA ZASOBÓW – część I					
RODZAJ ZASOBU*		Opis (nazwanie) zasobu jakim wieś dysponuje	Znaczenie zasobu (odpowiednio wstaw X)		
			MAŁE	DUŻE	WYRÓŻNIAJĄCE
PRZYRODNICZY	walory krajobrazu, rzeźby terenu	Sołectwo położone na równinie średzkiej, Wzniesienie kemowe (Sokolniki Drzązgowskie), tereny rolnicze, pola uprawne, łąki, lasy.		X	
	stan środowiska	Zanieczyszczone powietrze ze względu na powstałe kurniki w sąsiadującym sołectwie Czerlejko. Stan środowiska ogólnie dobry.	X		
	walory klimatu	Klimat umiarkowany. Występowanie anomalii pogodowych – susza.	X		
	walory szaty roślinnej	Lasy mieszane głównie sosny, brzozy, klony, jesiony, dęby.		X	
	cenne przyrodniczo obszary lub obiekty	Aleja kasztanowa i Sokoliki Drzązgowskie do Siedlca.		X	
	świat zwierzęcy (ostoje, siedliska)	Zwierzyna leśna: dziki, sarny, zające polne, jeże, bobry europejskie, lisy jastrzębie, żurawie, bociany, bażanty.		X	
	wody powierzchniowe (cieki, rzeki, stawy)	Strumień Męcina, stawy na terenach prywatnych.	X		
	wody podziemne	Stara studnia głębinowa na terenie byłego Państwowego Gospodarstwa Rolnego (Sokolniki Drzązgowskie).	X		

	gleby	Gleby większości klasy V i VI, wyspowe występowanie płatów czarnych ziem i brunatnych.	X		
	kopaliny	Nie występują			
	walory geotechniczne	Nie występują			
KULTUROWY	walory architektury	Zabudowa rozproszona, gospodarcza - Sokolniki Kl., zabudowa popegeerowska – Sokolniki Drżążgowskie.	X		
	walory przestrzeni wiejskiej publicznej	Świetlica wiejska w Sokolnikach Kl., wraz z placem zabaw, las mieszany gminny.			X
	walory przestrzeni wiejskiej prywatnej	Zadbane domy jednorodzinne wraz z zabudową gospodarczą, dwa bloki i zabudowa popegeerowska - gospodarstwo w Sokolnikach Drżążgowskich.		X	
	zabytki i pamiątki historyczne	Nie występują			
	osobliwości kulturowe	Nie występują			
	miejsca, osoby i przedmioty kultu	Figurka św. Antoniego w Sokolnikach Drżążgowskich, dwie figury sakralne na prywatnej posesji.			X
	święta, odpusty, pielgrzymki	Nabożeństwa majowe	X		
	tradycje, obrzędy, gwara	Święcenie potraw wielkanocnych przy figurce św. Antoniego	X		
	legandy, podania i fakty historyczne	Nie odnotowano			
	przekazy literackie	Nie odnotowano			
	ważne postacie i przekazy historyczne	Nie odnotowano			
	specyficzne nazwy	Filarówka – pola za lasem, kacze doły – pola za Męcina, gęsia szyja – łąk i przy lesie w Sokolnikach Drżążgowskich			X

	specyficzne potrawy	czernina, szare kluski, pyry z gzikim, plendze, kapusta kiszona			X
	dawne zawody	Sokolnicy			X
	zespoły artystyczne, twórcy	Nie występują			
ANALIZA ZASOBÓW – część II					
RODZAJ ZASOBU		Opis (nazwanie) zasobu jakim wieś dysponuje	Znaczenie zasobu (odpowiednio wstaw X)		
			MAŁE	DUŻE	WYRÓŻNIAJĄCE
OBIEKTY I TERENY	działki pod zabudowę mieszkaniową	Okolo 30 działek		X	
	działki pod domy letniskowe	Nie występują			
	działki pod zakłady usługowe i przemysł	Nie występują			
	pustostany mieszkaniowe	Nie występują			
	pustostany poprzemysłowe	Nie występują			
	tradycyjne nieużytkowane obiekty gospodarskie (stodoly, spichlerze, kuźnie, młyny, itp.)	Popegeerowskie budynki gospodarcze w Sokolnikach Drzązgowskich.		X	
INFRASTRUKTURA SPOŁECZNA	plac publicznego spotkań, festynów	Teren przy świetlicy w Sokolnikach Kl.		X	
	sale spotkań, świetlice, kluby	Świetlica wiejska w Sokolnikach Kl.		X	
	miejsca uprawiania sportu	Teren przy świetlicy w Sokolnikach Kl.		X	
	miejsca rekreacji	Teren przy świetlicy w Sokolnikach Kl.		X	
	ścieżki rowerowe, szlaki turystyczne	Trasa I niebieska: Kostrzyn – Trzek Mały – Siekierki Wielkie – Trzek Duży -Czerlejno – Klony – Sokolniki Drzązgowskie – Sokolniki Klonowskie – Strumiany - Kostrzyn		X	
	szkoły	Dzieci uczą się w Kostrzynie i w Gultowach , do szkoły dojeżdżają.	X		
	przedszkola	Dzieci uczęszczają do przedszkoli w Kostrzynie.	X		
	biblioteki	Mieszkańcy korzystają	X		

		z biblioteki w Kostrzynie i Gultowym.			
	placówki opieki społecznej	Miejski Ośrodek Pomocy w Kostrzynie.		X	
	placówki służby zdrowia	Mieszkańcy korzystają w placówek w Kostrzynie i Swarzędzu.		X	
INFRASTRUKTURA TECHNICZNA	wodociąg, kanalizacja	Zwodociagowany obszar w 100%, kanalizacji brak		X	
	drogi (nawierzchnia, oznakowanie oświetlenie)	Drogi gminne – Sokolniki Kl, Sokolniki Drzązgowskie, drogi nieutwardzone przy dojazdach do pól, droga gminna nieutwardzona z Klon do Libartowa i z Sokolnik Drzązgowskich do Siedlca.		X	
	chodniki, parkingi,	Parking przy świetlicy wiejskiej w Sokolnikach Kl.	X		
	sieć telefoniczna i dostępność Internetu	Dostępność dobra ze względu na nowo powstałą wieżę telefoniczną		X	
	telefon komórkowa	Dostępna w całym sołectwie.	X		
	Internet szerokopasmowy	Nie występuje			
	transport publiczny: a) kolej (przystanki) b) autobus (przystanki)	a) brak			
		b) 4 przystanki			
	inne	Nie występują.			

ANALIZA ZASOBÓW – część III					
RODZAJ ZASOBU		Opis (nazwanie) zasobu jakim wieś dysponuje	Znaczenie zasobu (odpowiednio wstaw X)		
			MAŁE	DUŻE	WYRÓŻNIAJĄCE
GOSPODARKA, ROLNICTWO	miejsca pracy (gdzie, ile?)	Gospodarstwa rolne, w których występuje samozatrudnienie. Pracownicy sezonowi w prywatnych gospodarstwach rolnych	X		
	znane firmy produkcyjne i zakłady usługowe i ich produkty	Zakład ogólnobudowlany Piotr Kotarski	X		
	gastronomia	Nie występuje			
	miejsca noclegowe	Nie występują			
	gospodarstwa rolne	15 gospodarstw	X		
	uprawy hodowle	Hodowle: bydło opasowe. Uprawy: zboża, kukurydza, ziemniaki, buraki cukrowe.		X	
	możliwe do wykorzystania odpady produkcyjne	Obornik – naturalne nawożenie.	X		
	zasoby odnawialnych energii	Fotowoltaika – 2 prywatne gospodarstwa domowe	X		
ŚRODKI FINANSOWE I POZYSKIWANIE FUNDUSZY	środki udostępniane przez gminę i/lub powiat	Fundusz sołecki, LPD - Lokalna Grupa Działania, „Trakt Piastów”		X	
	środki wypracowywane	Organizacja imprez, środki zewnętrzne.		X	
MIESZKAŃCY	autorytety i znane postacie we wsi	Nie występują			
	krajanie znani w regionie, w kraju i zagranicą	Nie występują			

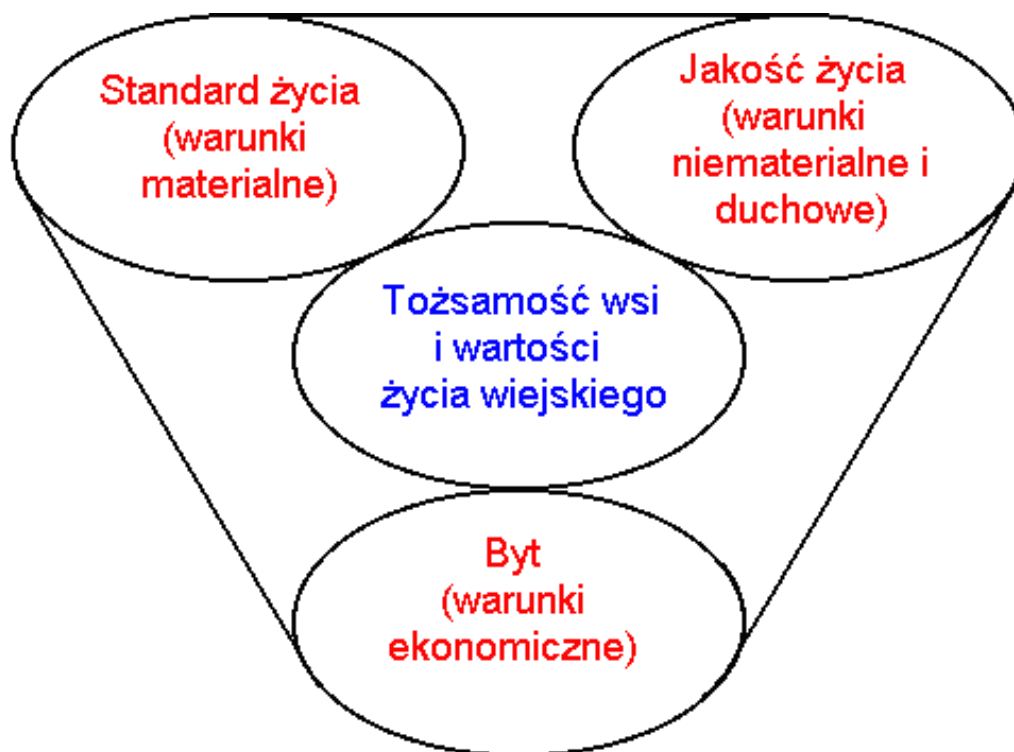
	osoby o specyficznej lub ważnej wiedzy i umiejętnościach, m.in. studenci	Nie występują			
	przedsiębiorcy, sponsorzy	Nie występują			
	osoby z dostępem do Internetu i umiejętnościach informatycznych	Większość mieszkańców	X		
	pracownicy nauki	Nie występują			
	związki i stowarzyszenia	Nie występują			
	kontakty zewnętrzne (np. z mediami)	Nie występują			
	współpraca zagraniczna i krajowa	Nie występuje			
INFORMACJE DOSTĘPNE O WSI	publikatory, lokalna prasa	Nie występują			
	książki, przewodniki	Nie występują			
	strony www	Nie istnieje.			

Zasoby – wszelkie elementy materialne i niematerialne wsi i związanego z nią obszaru, które mogą być wykorzystane obecnie ładź w przyszłości w realizacji publicznych bądź prywatnych przedsięwzięć odnowy wsi. Zwrócić uwagę na elementy specyficzne i rzadkie (wyróżniające wieś). *Opracowanie: Ryszard Wilczyński*

ANALIZA SWOT

SILNE STRONY (atuty wewnętrzne)	SŁABE STRONY (słabości wewnętrzne)
<ol style="list-style-type: none"> 1. Bogata flora i fauna (m.in. 2 bocianie gniazda), J 2. Typowa dla wsi polskiej jednostronna zabudowa zagrodowa, T 3. Dobre położenie geograficzne, bliskość węzła trasy S5, dobry dojazd do większych miast w okolicy (Poznań, Września, Środa Wielkopolska), J 4. Budynek świetlicy wiejskiej wraz z terenem wokół, S 5. Parking przy świetlicy, S 6. Komunikacja gminna, J 7. Plac zabaw, S 8. Tereny zielone, lasy, łąki, zbiorniki i ciek wodne, J 9. Przydrożna kapliczka Św. Antoniego, T 10. Oświetlenie w całości sołectwa, S 11. Droga asfaltowa wzdłuż miejscowości, S 12. Sieć gazociągowa w Sokolnikach Klonowskich, B 13. Brak uciążliwych dla mieszkańców zakładów produkcyjnych, B 14. Zwiększająca się populacja wsi (duża liczba małych dzieci), J 	<ol style="list-style-type: none"> 1. Zły stan techniczny ogrodzenia wokół świetlicy, S 2. Niezagospodarowany plac przy świetlicy wiejskiej, S 3. Niedoposażona świetlica wiejska w sprzęt kuchenny i nagłośnienie, S 4. Niebezpieczna droga w sołectwie, brak chodnika, S 5. Zdewastowana zabudowa popegeerowska pogarszająca krajobraz wsi, J 6. Nieuporządkowana gospodarka leśna, J 7. Niedostępny światłowód, B 8. Brak sieci gazociągowej w Sokolnikach Drzążgowskich, B 9. Niskie zaangażowanie mieszkańców w życie sołectwa, J 10. Nieutwardzona droga z Sokolnik Drzążgowskich do Siedlca, S 11. Zły stan drogi asfaltowej w Sokolnikach Drzążgowskich, S 12. Ograniczone miejsce rekreacji dla osób dorosłych, S 13. Niewielka ilość miejsc pracy w regionie, B

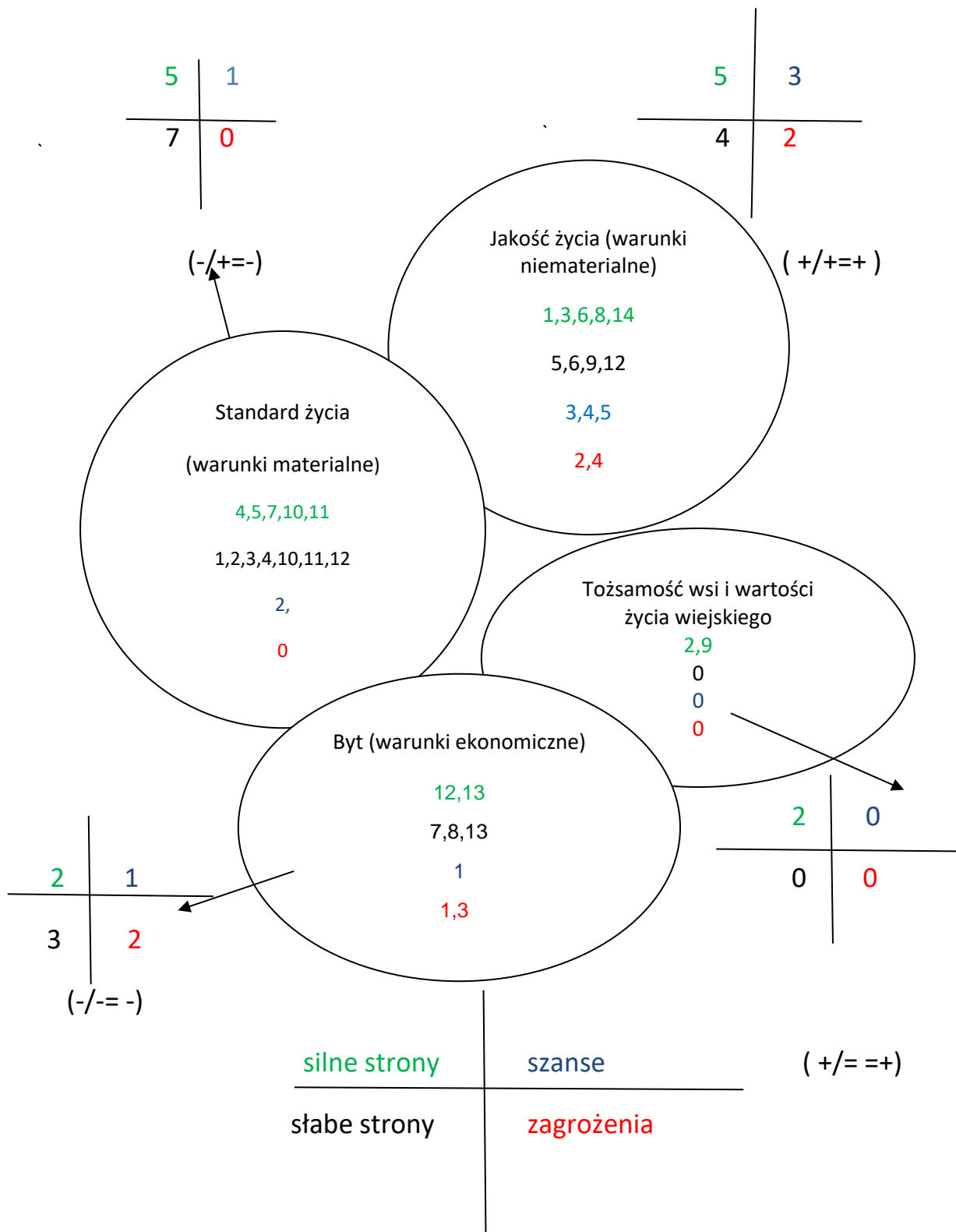
SZANSE (okazje zewnętrzne płynące z otoczenia)	ZAGROŻENIA (zagrożenia płynące z otoczenia)
<ol style="list-style-type: none"> 1. Przystąpienie do programu Wielkopolska Odnowa Wsi, B 2. Powstanie świetlicy środowiskowej dla dzieci z sołectwa, S 3. Powstanie Koła Gospodyń Wiejskich, J 4. Intensywny rozwój Kostrzyna wpływa pozytywnie na atrakcyjność naszej miejscowości, J 5. Nawiązanie współpracy z Lokalną Grupą Działania Trakt Piastów, J 	<ol style="list-style-type: none"> 1. Plany inwestora na przekształcenie terenów rolniczych na działki budowlane, B 2. Okresowo wysychające ciek i zbiorniki wodne, J 3. Niska opłacalność produkcji rolnej, B. 4. Nieprzyjemny zapach emitowany przez kurniki z sąsiedniej wsi, J



Kategorie analizy potencjału rozwojowego (4 sfery/aspekty życia):

- **Standard życia:** Infrastruktura techniczna i społeczna w przestrzeni publicznej (ilość, dostępność i stan), np.: drogi, chodniki, parkingi, oświetlenie uliczne, wodociąg, kanalizacja, sieć telefoniczna, dostęp do Internetu, świetlica, dom kultury, boisko, plac zabaw dla dzieci, przedszkole, szkoła, biblioteka, placówki usługowe, infrastruktura, wyposażenie oraz stan posesji i budynków
- **Jakość życia:** Relacje sąsiedzkie współpraca sąsiedzka, życzliwość, akceptacja postaw aktywnych, poczucie współuczestnictwa i współtworzenia, możliwość samorealizacji, oferta kulturalna, edukacyjna, wypoczynku i rekreacji oraz życia społecznego, poziom samoorganizacji społecznej, poczucie bezpieczeństwa, zagrożenia, dostępność komunikacyjna, zaopatrzenie w towary i usługi, stan środowiska, poziom wykształcenia.
- **Byt:** Rozstrzygnięcia planistyczne, wsparcie postaw przedsiębiorczych, zorganizowanie przedsiębiorców producentów rolnych, usługi i produkcja, produkty, możliwości pozyskiwania dochodu przez społeczność lokalną na cele publiczne, promocja.
- **Tożsamość wsi:** Kultura, tradycje, obyczaje, gwara, kultywowanie i rozwijanie poczucia wspólnoty, wzorce wychowawcze i więź międzypokoleniowa, uroczystości i rocznice, lokalny kult, pamięć o wybitnych mieszkańcach i wydarzeniach, lokalny, indywidualny styl osadnictwa i budownictwa, krajobraz kulturowy i przyrodniczy, charakterystyczne elementy architektury i urządzenia przestrzeni publicznej, tradycyjne uprawy i hodowle, lokalna kuchnia i potrawy, tradycyjne zawody, szczególne formy pomocy sąsiedzkiej i zaangażowania w sprawy publiczne.

Analiza potencjału rozwojowego wsi Sokolniki



Z analizy potencjału rozwojowego wynika, że:

Standard: Mieszkańcy wskazali ten obszar jako najsłabszy. Silne strony w stosunku do słaby 5/7. Stosunek szans do zagrożeń to 1/0. Grupa Odnowy Wsi wskazała największy problem w niewystarczającej infrastrukturze. Mieszkańcy wykazują dużo braków i niedoborów w obecnej infrastrukturze. Warto zatem podjąć intensywne działania, które stworzą możliwości rozbudowy infrastruktury ogólnodostępnej dla mieszkańców. Niewątpliwym wsparciem było by także utworzenie organizacji pozarządowej, która mogłaby wnioskować o środki i realizować także projekty inwestycyjne.

Jakość: Obszar całościowo dodatni. Stosunek silnych stron do słabych wynosi 5/4. Zewnętrznie obszar na niewielkim plusie - szanse do zagrożeń w stosunku 3/2. Mieszkańcy są aktywni i wykazują chęć do działania. Jednak długofalowo zaleca się dalszy rozwój i zacieśnianie relacji sąsiedzkich, integrację i aktywizację mieszkańców, w tym młodego pokolenia oraz seniorów. Pomocą w rozwijaniu tego obszaru mogłoby być również wzmocnienie płaszczyzny standardu, poprzez powstanie infrastruktury do integracji społeczeństwa – placu zabaw, boiska sportowego na rzecz wspólnej integracji. Warto również powołać organizację pozarządową, która także wspierała będzie działania na rzecz integracji sołectwa.

Byt: Obszar całościowo ujemny. Silne strony w stosunku do słabych stron wynoszą 2/3. Zewnętrznie szanse do zagrożeń ujemne, w stosunku 1/2. Mieszkańcy czują potrzebę poprawy warunków bytowych. Sołectwo upatruje tej szansy w środkach zewnętrznych i alternatywnych źródeł dochodu dla rolnictwa. Zaleca się przede wszystkim promocję miejscowości poprzez propagowanie jej walorów przyrodniczych oraz pomoc w pozyskiwaniu środków zewnętrznych. Wspieranie przedsiębiorców szkolenia oraz stworzenie dogodnych warunków do prowadzenia działalności gospodarczej.

Tożsamość: Obszar dodatni. Silne strony w stosunku do słabych stron są równoważne stanowią 2/0. Szanse i zagrożenia nie zostały zidentyfikowane w obszarze tożsamości przez Grupę Odnowy Wsi Sokolniki. Mieszkańcy obecnie kultywują tradycje świeckie i imprezy okolicznościowe. Brakuje w sołectwie jednak organizacji formalnej, dzięki której możliwe byłoby pozyskiwanie środków zewnętrznych również na obszar tożsamości. Zaleca się kultywowanie poczucia przynależności do wspólnoty i edukację w tym zakresie, przede wszystkim młodego pokolenia. Warto wspierać i włączać do działań nowych członków, kultywować lokalne obrzędy i potrawy lokalne.

WIZJA WSI (hasłowa i opisowa):

Hasło:

Bociany, sokoły, słowiki – uwielbiają wieś Sokolniki

Wizja opisowa:

Sokolniki to wieś przyjazna i bezpieczna dla mieszkańców. Nowoczesna infrastruktura, bogato wyposażona świetlica z placem zabaw integruje lokalną społeczność. Pobliski las zachęca do spacerów i edukacji całej rodziny. Pielęgnowana jest tradycja uprawy roli z wizją ciągłego rozwoju i modernizacji. Krajobraz wsi jest malowniczy, pozbawiony zwartych zabudowań, zapewniając idealne warunki do pracy i odpoczynku.

PROGRAM DŁUGOTERMINOWY ODNOWY WSI

Wizja wsi (hasłowa): Bociany, sokoły, słowiki – uwielbiają wieś Sokolniki

I. Plan rozwoju			II. Program rozwoju
1. CELE Co trzeba osiągnąć by urzeczywistnić wizję naszej wsi?	2. Co nam pomoże osiągnąć cele? (zasoby, silne strony, szanse)	3. Co nam może przeszkodzić? (słabe strony, zagrożenia)	Projekty, przedsięwzięcia jakie wykonamy?
	ZASOBY których użyjemy ATUTY silne strony i szanse jakie wykorzystamy	BARIERY Słabe strony jakie wyliminujemy Zagrożenia jakich unikniemy	
A. TOŻSAMOŚĆ WSI I WARTOŚCI ŻYCIA WIEJSKIEGO			
1. Budowanie tożsamości i kultywowanie lokalnych tradycji i obrzędów	<ol style="list-style-type: none"> 1. Plac wiejski przeznaczony na miejsce integracji mieszkańców, 2. Aktywni mieszkańcy, 3. Budynek świetlicy wiejskiej, 4. Przydrożne krzyże i kapliczka 5. Koło Gospodyń Wiejskich, 6. Ochotnicza Straż Pożarna, 	<ol style="list-style-type: none"> 1. Brak środków finansowych 2. Niskie zaangażowanie mieszkańców 	<ol style="list-style-type: none"> 1.1 Organizacja imprez i festynów kulinarnych. 1.2 Konserwacja i remont przydrożnych krzyży i kapliczek 1.3 Organizacja warsztatów kulinarnych dla mieszkańców. 1.4 Organizacja warsztatów z rękodzieła lokalnego 1.5 Zakup strojów reprezentacyjnych dla Koła Gospodyń Wiejskich

B. STANDARD ŻYCIA			
1. Zagospodarowanie przestrzeni sołectwa Sokolniki	<ol style="list-style-type: none"> 1. Świetlica wiejska 2. Plac przy świetlicy 3. Lasek 4. Aktywni mieszkańcy, 	<ol style="list-style-type: none"> 1. Brak środków finansowych 2. Trudności planistyczne związane z realizacją inwestycji 	<ol style="list-style-type: none"> 1.1 Budowa dróg. 1.2 Budowa kanalizacji w sołectwie. 1.3 Budowa chodników. 1.4 Remont dróg, naprawa nawierzchni. 1.5 Budowa oświetlenia. 1.6 Budowa ścieżek rowerowych. 1.7 Doposażenie świetlicy wiejskiej 1.8 Nasadzenia zieleni przy drogach gminnych 1.9 Budowa wiaty wraz z murowanym grillem – miejsca spotkań dla mieszkańców 1.10 Budowa i wyposażenie magazynu socjalnego na sprzęt do świetlicy wiejskiej 1.11 Remont sanitariatów w świetlicy wiejskiej 1.12 Budowa przystanków autobusowych w stylu wiejskim 1.13 Stworzenie ścieżki edukacyjnej w lesie, budowa wigwamu
C. JAKOŚĆ ŻYCIA			
1. Stworzenie oferty sportowo-kulturalnej kierowanej dla mieszkańców	<ol style="list-style-type: none"> 1. Niezagospodarowany plac przy świetlicy 2. Aktywni mieszkańcy 3. Świetlica wiejska 	<ol style="list-style-type: none"> 1. Brak środków finansowych 2. Brak miejsca do wspólnej integracji 	<ol style="list-style-type: none"> 1.1 Nawiązanie współpracy z zagraniczną wsią (wymiana doświadczeń, tradycji, zwyczajów) 1.2 Nawiązanie współpracy w wsią o takiej samej nazwie w Polsce 1.3 Organizacja zajęć edukacyjnych dla dzieci i dorosłych (m.in. fitness, zumba, aerobik, zajęcia plastyczne, muzyczne, taneczne) 1.4 Spotkanie noworoczne 1.5 Organizacja wyjazdów do kina, teatru, na basen, na termy 1.6 Organizacja wyjazdów wakacyjnych, feryjnych, kolonii i półkolonii 1.7 Organizacja kursów i warsztatów, zawodów sportowych, rodzinnych rajdów rowerowych, kuligów

D. BYT

<p>1. Promocja solectwa w tym oferta turystyczna</p> <p>2. Wspieranie i rozwój przedsiębiorczości</p>	<p>1. Świetlica wiejska</p> <p>2. Plac przy świetlicy</p> <p>3. Aktywni mieszkańcy</p>	<p>1. Brak środków finansowych</p> <p>2. Skomplikowane procesy administracyjne</p>	<p>1.1 Stworzenie logo dla wsi.</p> <p>1.2 Współpraca z innymi organizacjami pozarządowymi w celu realizacji wspólnych projektów.</p> <p>1.3 Montaż witaczy</p> <p>1.4 Organizacja imprez kulturalnych w celach zarobkowych</p> <p>1.5 Zakup banneru</p> <p>1.6 Zakup namiotu promocyjnego</p> <p>2.1 Organizacja szkoleń dla przedsiębiorców</p> <p>2.2 Organizacja szkoleń dla mieszkańców z zakresu działalności gospodarczej i rolniczej</p> <p>2.3 Projekty partnerskie z gminami zagranicznymi</p> <p>2.4 Wspieranie promocji nowych przedsiębiorców</p> <p>2.5 Utworzenie planu zagospodarowania przestrzennego</p>
-------------------------------------------------------------------------------------------------------	----------------------------------------------------------------------------------------	------------------------------------------------------------------------------------	-------------------------------------------------------------------------------------------------------------------------------------------------------------------------------------------------------------------------------------------------------------------------------------------------------------------------------------------------------------------------------------------------------------------------------------------------------------------------------------------------------------------------------------------------------------------------------------------------------------------------------

PROGRAM KRÓTKOTERMINOWY ODNOWY WSI na OKRES od styczeń 2022 do styczeń 2024

Kluczowy problem	Odpowiedź	Propozycja projektu	Czy nas stać na realizację? (tak/nie)		Punktacja	Hierarchia
			Organizacyjnie	Finansowo		
Co nas najbardziej zintegruje?	Wspólne spędzanie czasu wolnego	Doposażenie świetlicy wiejskiej (sprzęt multimedialny, sprzęt AGD).	TAK	NIE	2+2+2+2+2 =4	IV
Na czym nam najbardziej zależy?	Na stworzeniu miejsca do rekreacji	Zagospodarowanie terenu przy świetlicy: ogrodzenie placu przy świetlicy, wyznaczenie paleniska, nasadzenie drzew i krzewów ozdobnych.	TAK	NIE	5+5+5+5+5 =25	I
Co nam najbardziej przeszkadza?	Niedostateczny poziom bezpieczeństwa	Budowa chodnika w sołectwie wraz ze ścieżką rowerową.	TAK	NIE	1+1+1+1+1 =5	V
Co najbardziej zmieni nasze życie?	Wzmocnienie integracji mieszkańców	Częściowe utwardzenie terenu i postawienie na nim wiaty rekreacyjnej z niezbędnym wyposażeniem (grill, stół, ławki).	TAK	NIE	4+4+4+4+4 =20	II
Co nam przyjdzie najłatwiej?	Poprawa relacji sąsiedzkich w sołectwie	Warsztaty z rękodzieła, wspólne rodzinne wyjazdy, imprezy, wycieczki rowerowe połączone z piknikiem.	TAK	NIE	3+3+3+3+3 =15	III

<p>Na realizację jakiego projektu planujemy pozyskać środki zewnętrzne? Z jakich źródeł? (Maksymalnie 3 propozycje uszeregowane według ważności)</p>	<ol style="list-style-type: none">1. Zagospodarowanie terenu przy świetlicy: ogrodzenie placu przy świetlicy, wyznaczenie paleniska, nasadzenie drzew i krzewów ozdobnych.2. Częściowe utwardzenie terenu i postawienie na nim wiaty rekreacyjnej z niezbędnym wyposażeniem (grill, stół, ławki).3. Warsztaty z rękodzieła, wspólne rodzinne wyjazdy, imprezy, wycieczki rowerowe połączone z piknikiem. <p>Środki finansowe z Programu Wielkopolska Odnowa Wsi 2020+, Urząd Marszałkowski Województwa Wielkopolskiego w Poznaniu, Urząd Gminy w Kostrzynie</p>
-------------------------------------------------------------------------------------------------------------------------------------------------------------	-----------------------------------------------------------------------------------------------------------------------------------------------------------------------------------------------------------------------------------------------------------------------------------------------------------------------------------------------------------------------------------------------------------------------------------------------------------------------------------------------------------------------------------------------------------------------------------------------------

**Podpisy przedstawicieli grupy odnowy wsi
uczestniczących w przygotowaniu dokumentu:**

.....
<i>Imię i nazwisko</i>	<i>Podpis</i>
.....
<i>Imię i nazwisko</i>	<i>Podpis</i>
.....
<i>Imię i nazwisko</i>	<i>Podpis</i>
.....
<i>Imię i nazwisko</i>	<i>Podpis</i>
.....
<i>Imię i nazwisko</i>	<i>Podpis</i>
.....

Podpisy moderatorów odnowy wsi:

Anita Kubicka
<i>Imię i nazwisko</i>	<i>Podpis</i>
Nina Kropidłowska
<i>Imię i nazwisko</i>	<i>Podpis</i>