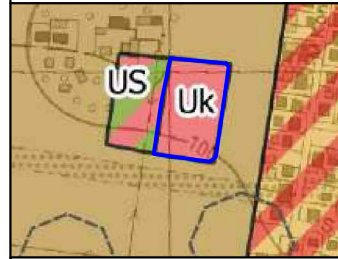


# ZMIANA MIEJSCOWEGO PLANU ZAGOSPODAROWANIA PRZESTRZENNEGO TERENU KOŚCIOŁA W REJONIE ULICY KÓRNICKEJ W KOSTRZYNI

ZAŁĄCZNIK NR 1  
DO UCHWAŁY NR  
RADY MIEJSKIEJ GMINY KOSTRZYŃ  
Z DNIA  
OGŁOSZONEJ W DZIENNIKU URZĘDOWYM  
WOJEWÓDZTWA WIELKOPOLSKIEGO  
Z DNIA POZ.

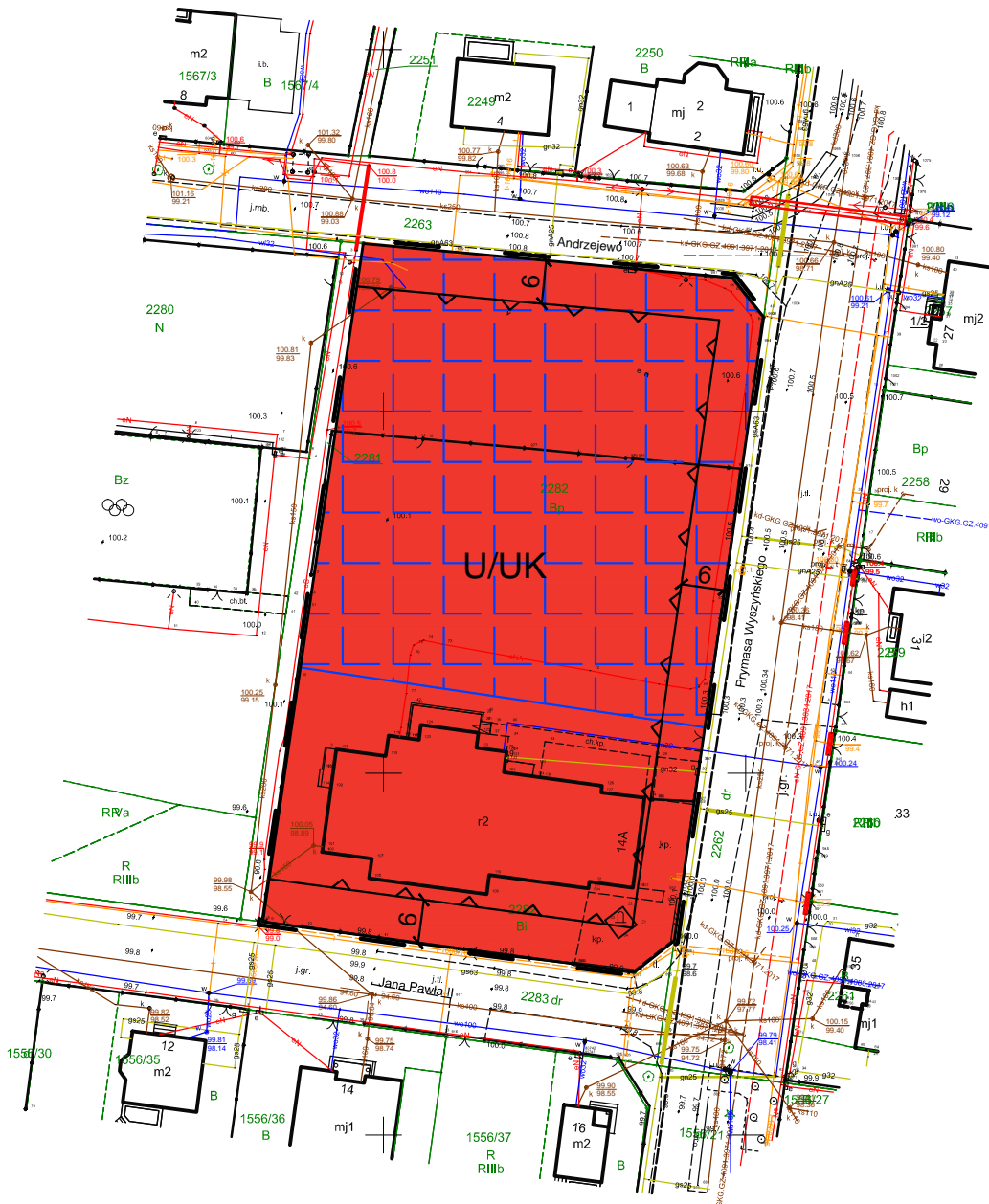


WYRYS ZE STUDIUM UWARUNKOWAŃ  
I KIERUNKÓW ZAGOSPODAROWANIA  
PRZESTRZENNEGO GMINY KOSTRZYŃ



OZNACZENIA:

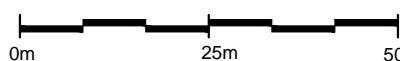
- obszar objęty zmianą planu
- MN1 - tereny zabudowy mieszkaniowej  
jednorodzinnej - intensywnej
- MN/U - tereny zabudowy mieszkaniowej  
jednorodzinnej lub usługowej
- Uk - tereny zabudowy usługowej - usług  
kultu religijnego
- US - tereny usług sportu i rekreacji



Oznaczenia

- granica obszaru objętego planem
- linie rozgraniczające tereny o różnym przeznaczeniu lub  
różnych zasadach zagospodarowania
- nieprzekraczalna linia zabudowy
- U/UK teren zabudowy usługowej oraz kultu religijnego
- strefa lokalizacji zabudowy wyłącznie kultu religijnego

Skala: 1 : 1000



Cały obszar objęty zmianą planu położony jest w granicach Głównego  
Zbiornika Wód Podziemnych Nr 143 "Subzbiornik Inowrocław - Gniezno"

**API**

API Sp. z o.o.,  
architektura, planowanie, inwestycje  
60-792 Poznań, ul. Wojskowa 6/B6  
tel. 61 2230908, e-mail biuro@apispzoo.pl